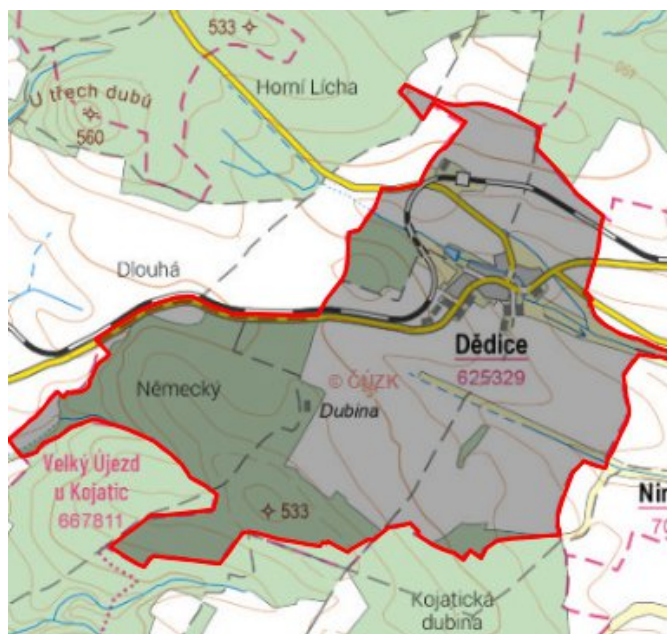


Dědice - CZ063.3710.6106.245 - stav 15. 12. 2015

A. OBEC

Dědice

Číslo obce PRVKUK	245
Kód obce PRVKUK	CZ063.3710.6106.245
Kód obce	590525
Číslo ORP (ČSÚ) Název ORP	1571 (6106) Moravské Budějovice
Číslo POU Název POU	3182 Moravské Budějovice



Členění obce

Úplný kód části obce PRVKUK	Název části obce	Kód části obce PRVKUK	Kód části obce RÚIAN
CZ063.3710.6106.0245.01	Dědice	02532	25321

B. CHARAKTERISTIKA OBCE

B.1 Základní informace o obci

Obec Dědice leží jihozápadně od města Moravské Budějovice ve vzdálenosti cca 8 km.

B.2 Demografický vývoj (prognóza)

Název části obce	Bydlící obyvatelé	Počet bydlících obyvatel						
		2002	2005	2010	2015	2020	2025	2030
Dědice	trvale bydlící	141	141	141	135	133	130	127
	přechodně bydlící	10	10	10	10	10	10	10
	celkem	151	151	151	145	143	140	137
Obec Dědice celkem	trvale bydlící	141	141	141	135	133	130	127
	přechodně bydlící	10	10	10	10	10	10	10
	celkem	151	151	151	145	143	140	137

B.3 Vývoj počtu obyvatel v obci (ČSÚ)

Obec	2009	2010	2011	2012	2013	2014	2015	2016	2017	2018	2019	2020	2021	2022	2023	2024
Dědice	130	135	133	132	129	130	129	126	122	124	123	123	127	127	127	-

C. VODOVODY

C.1 Počet obyvatel připojených na vodovod

Název části obce	Počet připojených obyvatel						
	2002	2005	2010	2015	2020	2025	2030
Dědice	-	-	-	-	-	-	127
Obec Dědice celkem	-	-	-	-	-	-	127

C.2 Vodovody – popis stávajícího stavu

Obec Dědice nemá vybudovaný veřejný vodovod, obyvatelé jsou zásobeni ze soukromých studní.

C.3 Vodovody – popis návrhového stavu

Zásobení obce bude řešeno vybudováním místního veřejného vodovodu, který bude napojen na třebíčskou větev oblastního vodovodu Třebíč přímo z rozvodné sítě obce Nimpšov. Pro posílení tlaku pro budoucí vodovod bude v obci vybudována ATS.

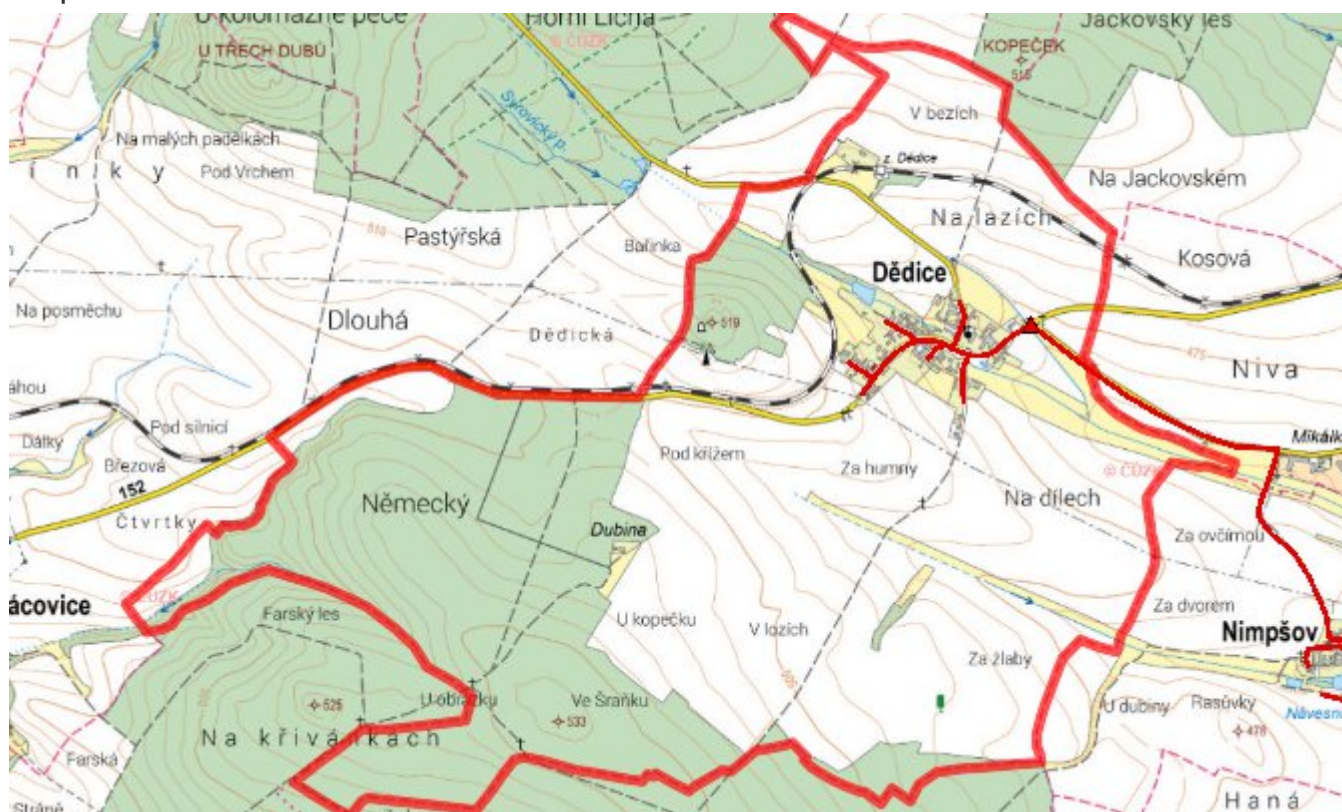
Navrhované zdroje pitné vody

Pro obec se uvažuje se zásobením ze společného zdroje pro oblastní vodovod Třebíč, z úpravny vody Štítary (zdroj vody vodní nádrž Vranov).

Časový harmonogram

V oblasti zásobování pitnou vodou se pro obec Dědice realizace navrhovaných opatření předpokládá do r. 2030.

Mapa



D. KANALIZACE A ČOV

D.1 Počet obyvatel připojených na ČOV

Název části obce	Počet připojených obyvatel						
	2002	2005	2010	2015	2020	2025	2030
Dědice	-	-	-	-	-	-	127
Obec Dědice celkem	-	-	-	-	-	-	127

D.2 Kanalizace – popis stávajícího stavu

Obec nemá v současnosti vybudovanou veřejnou kanalizační síť. Odpadní vody jsou individuálně zachycovány v jímkách nebo septicích.

V obci není vybudována čistírna odpadních vod.

D.3 Kanalizace – popis návrhového stavu

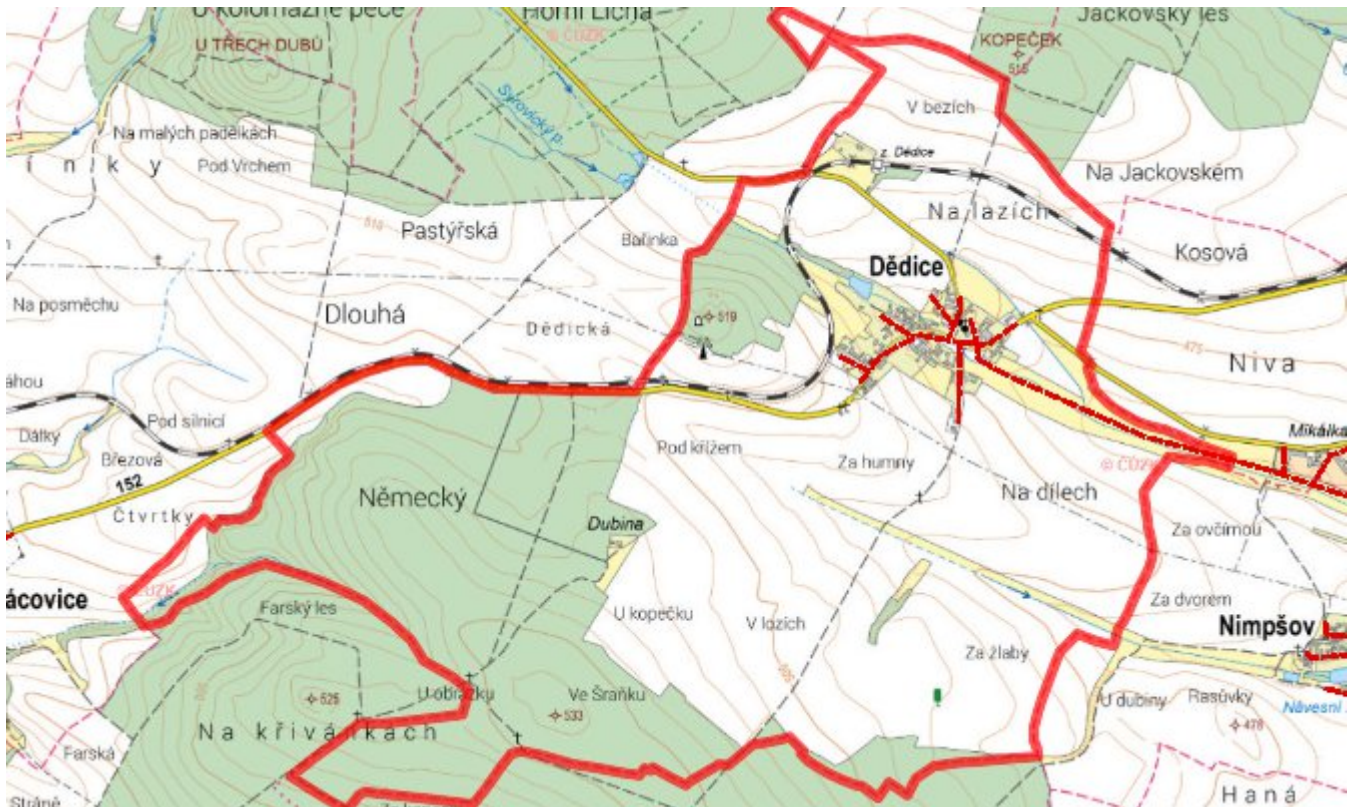
V obci je uvažováno s výstavbou nové kanalizace, odvádějící pouze splaškové vody. Splašky budou odváděny výtlakem na Nimpšov, Nové Syrovce a odtud na ČOV Láz.

Pokud nebude zajištěna výstavba čistírny odpadních vod, budou vzhledem k nízkému počtu obyvatel odpadní vody z jednotlivých domácností zneškodňovány individuálním způsobem (např. domovní čistírny odpadních vod, jímky na vyvážení).

Časový harmonogram

V oblasti odkanalizování a čištění odpadních vod se pro obec Dědice realizace navrhovaných opatření předpokládá do r. 2030.

Mapa



E. EKONOMICKÁ ČÁST

Součástí PRVKUK není řešení problematiky imisních limitů ukazatelů přípustného znečištění povrchových vod dle přílohy 3 Nařízení vlády 61/2003 Sb. V nákladech na čistírny odpadních vod není počítáno s investicí do technologií, které zabezpečí splnění těchto limitů. Imisními limity se zabývají jednotlivé Plány povodí.

Předpokládané investiční náklady v letech 2015 - 2030 [tis. Kč]

Název části obce	Typ investice		
	Vodovody	Kanalizace	Celkem
Dědice	11 000,0	13 000,0	24 000,0
Obec Dědice celkem	11 000,0	13 000,0	24 000,0

AKTUALIZACE

Datum projednání	Číslo projednání	Typ projednání	Popis
15. 12. 2015	0646/07/2015/ZK	usnesení zastupitelstva	Schválení komplexní aktualizace PRVKUK v roce 2015. Došlo ke sjednocení karet na úroveň obce.