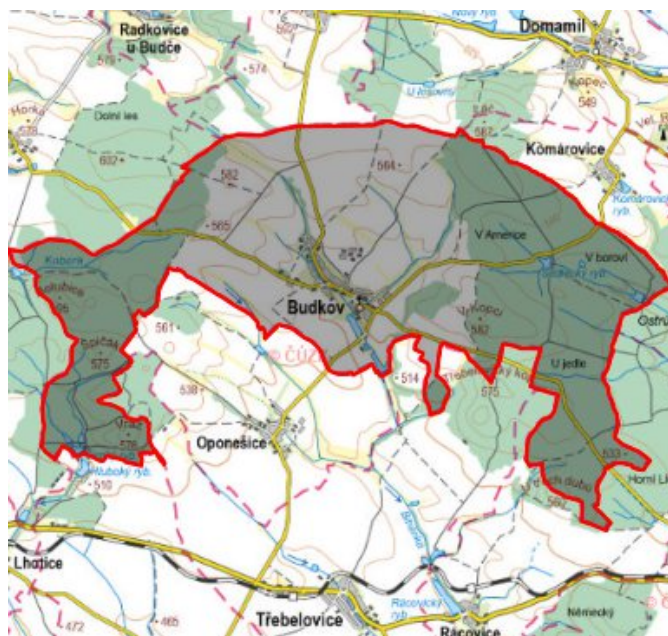


Budkov - CZ063.3710.6106.242 - stav 15. 12. 2015

A. OBEC

Budkov

Číslo obce PRVKUK	242
Kód obce PRVKUK	CZ063.3710.6106.242
Kód obce	590410
Číslo ORP (ČSÚ) Název ORP	1571 (6106) Moravské Budějovice
Číslo POU Název POU	3174 Jemnice



Členění obce

Úplný kód části obce PRVKUK	Název části obce	Kód části obce PRVKUK	Kód části obce RÚIAN
CZ063.3710.6106.0242.01	Budkov	01558	15580

B. CHARAKTERISTIKA OBCE

B.1 Základní informace o obci

Obec Budkov leží západně od města Moravské Budějovice ve vzdálenosti cca 12 km. Obcí protéká vodní tok Bihanka.

B.2 Demografický vývoj (prognóza)

Název části obce	Bydlící obyvatelé	Počet bydlících obyvatel						
		2002	2005	2010	2015	2020	2025	2030
Budkov	trvale bydlící	378	377	377	364	354	344	332
	přechodně bydlící	18	18	18	18	18	18	18
	celkem	396	395	395	382	372	362	350
Obec Budkov celkem	trvale bydlící	378	377	377	364	354	344	332
	přechodně bydlící	18	18	18	18	18	18	18
	celkem	396	395	395	382	372	362	350

B.3 Vývoj počtu obyvatel v obci (ČSÚ)

Obec	2009	2010	2011	2012	2013	2014	2015	2016	2017	2018	2019	2020	2021	2022	2023	2024	2025
Budkov	360	375	377	373	369	367	373	367	357	366	359	359	361	361	361	-	-

C. VODOVODY

C.1 Počet obyvatel připojených na vodovod

Název části obce	Počet připojených obyvatel						
	2002	2005	2010	2015	2020	2025	2030
Budkov	-	-	-	347	337	327	315
Obec Budkov celkem	-	-	-	347	337	327	315

C.2 Vodovody – popis stávajícího stavu

V obci Budkov je vybudovaný veřejný vodovod. Tlakové pásmo řídí VDJ Oponešice 100 m³ (562,8/555,6 m n.m.).

C.3 Vodovody – popis návrhového stavu

Navrhuje se dostavba vodovodní sítě v lokalitách, kde dosud není vybudována.

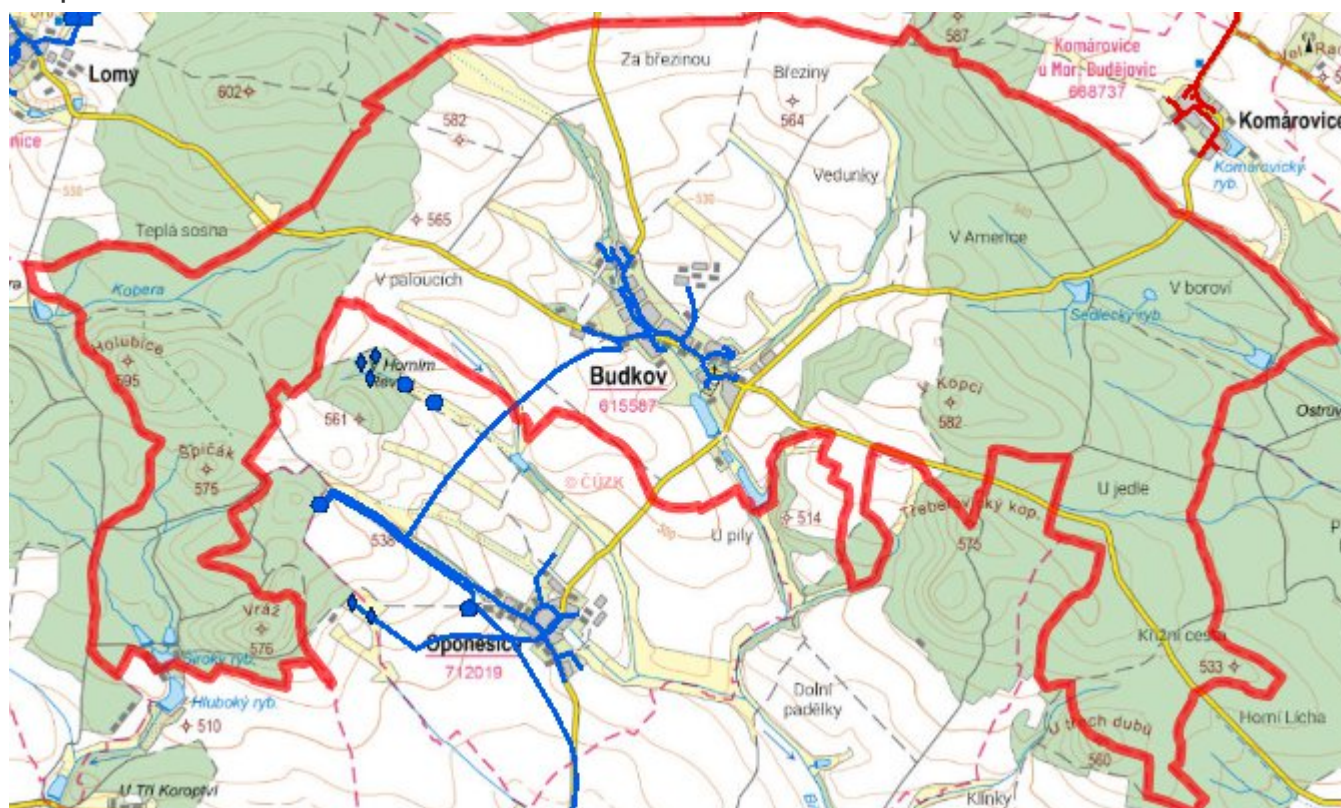
Navrhované zdroje pitné vody

S novými vodními zdroji se neuvažuje.

Časový harmonogram

V oblasti zásobování pitnou vodou se pro obec Budkov realizace navrhovaných opatření předpokládá do r. 2030.

Mapa



D. KANALIZACE A ČOV

D.1 Počet obyvatel připojených na ČOV

Název části obce	Počet připojených obyvatel						
	2002	2005	2010	2015	2020	2025	2030
Budkov	-	-	-	-	-	-	315
Obec Budkov celkem	-	-	-	-	-	-	315

D.2 Kanalizace – popis stávajícího stavu

Obec má vybudovanou jednotnou kanalizační síť.

V obci není vybudována čistírna odpadních vod.

D.3 Kanalizace – popis návrhového stavu

Je uvažováno s výstavbou nové kanalizace, odvádějící pouze splaškové vody. Stávající stoky budou plnit funkci dešťové kanalizace.

V obci bude vybudována čistírna odpadních vod.

V současnosti napojené obce (místní části): nejsou

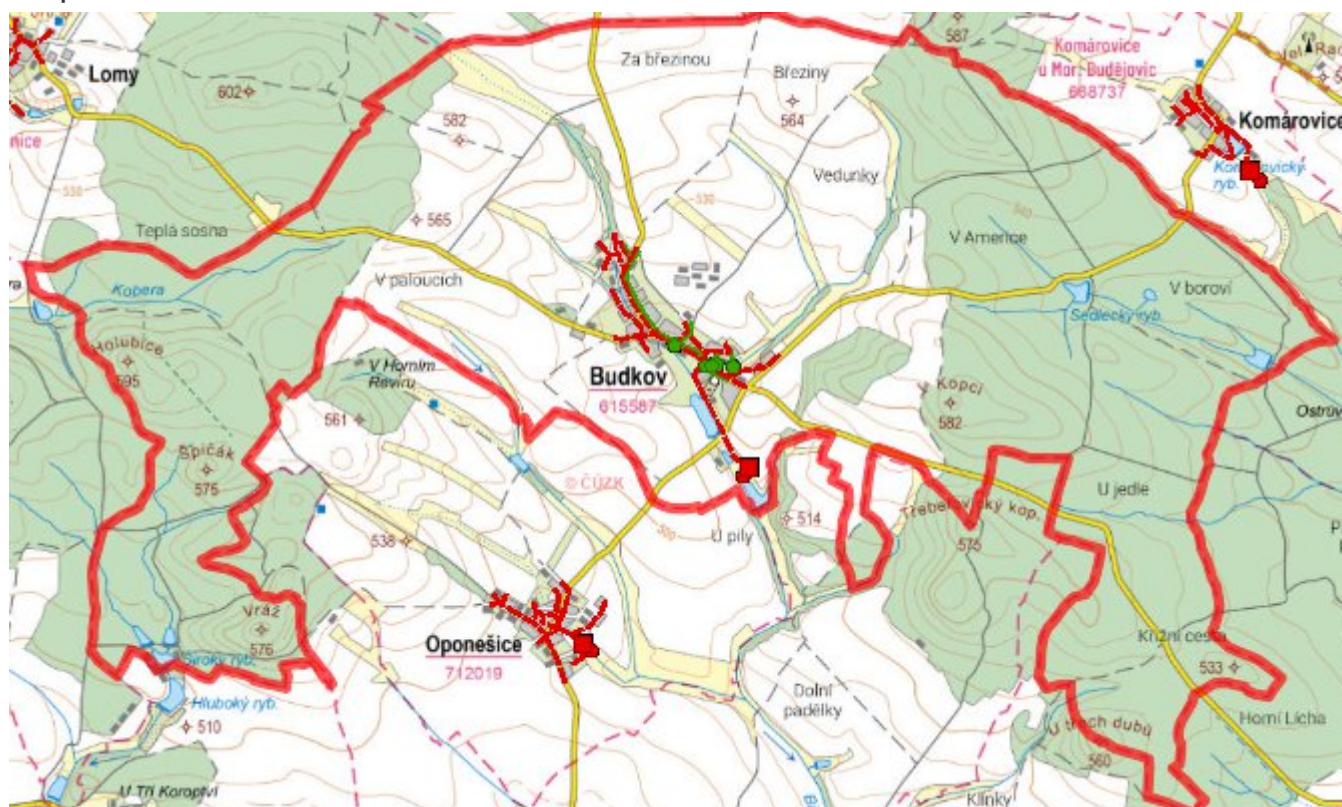
Nově napojené obce (místní části): Budkov

Návrhový svoz z obcí (místních částí): není

Časový harmonogram

V oblasti odkanalizování a čištění odpadních vod se pro obec Budkov realizace navrhovaných opatření předpokládá do r. 2030.

Mapa



E. EKONOMICKÁ ČÁST

Součástí PRVKUK není řešení problematiky imisních limitů ukazatelů přípustného znečištění povrchových vod dle přílohy 3 Nařízení vlády 61/2003 Sb. V nákladech na čistírny odpadních vod není počítáno s investicí do technologií, které zabezpečí splnění těchto limitů. Imisními limity se zabývají jednotlivé Plány povodí.

Předpokládané investiční náklady v letech 2015 - 2030 [tis. Kč]

Název části obce	Typ investice		
	Vodovody	Kanalizace	Celkem
Budkov	-	22 000,0	22 000,0
Obec Budkov celkem	-	22 000,0	22 000,0

AKTUALIZACE

Datum projednání	Číslo projednání	Typ projednání	Popis
15. 12. 2015	0646/07/2015/ZK	usnesení zastupitelstva	Schválení komplexní aktualizace PRVKUK v roce 2015. Došlo ke sjednocení karet na úroveň obce.