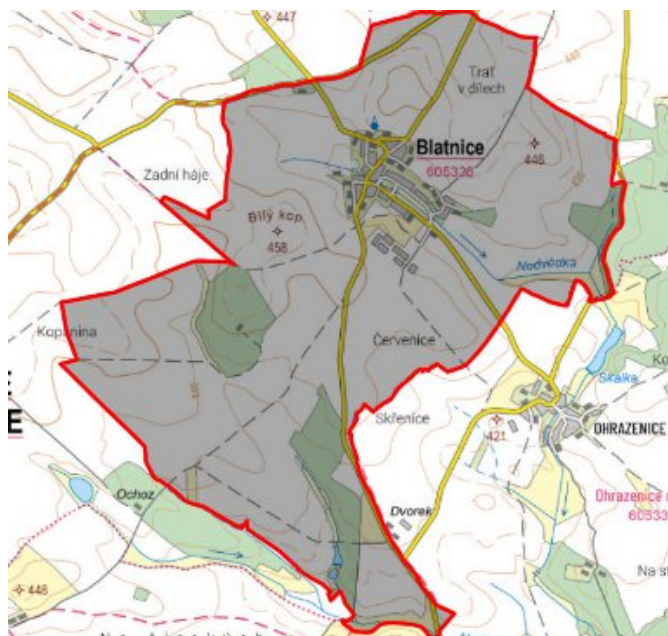


Blatnice - CZ063.3710.6106.240 - stav 10. 12. 2019

A. OBEC

Blatnice

Číslo obce PRVKUK	240
Kód obce PRVKUK	CZ063.3710.6106.240
Kód obce	590321
Číslo ORP (ČSÚ) Název ORP	1571 (6106) Moravské Budějovice
Číslo POU Název POU	3182 Moravské Budějovice



Členění obce

Úplný kód části obce PRVKUK	Název části obce	Kód části obce PRVKUK	Kód části obce RÚIAN
CZ063.3710.6106.0240.01	Blatnice	00532	5321

B. CHARAKTERISTIKA OBCE

B.1 Základní informace o obci

Obec Blatnice leží západně od města Moravské Budějovice ve vzdálenosti cca 4 km.

B.2 Demografický vývoj (prognóza)

Název části obce	Bydlící obyvatelé	Počet bydlících obyvatel						
		2002	2005	2010	2015	2020	2025	2030
Blatnice	trvale bydlící	383	382	382	382	370	375	370
	přechodně bydlící	10	10	10	10	10	10	10
	celkem	393	392	392	392	380	385	380
Obec Blatnice celkem	trvale bydlící	383	382	382	382	370	375	370
	přechodně bydlící	10	10	10	10	10	10	10
	celkem	393	392	392	392	380	385	380

B.3 Vývoj počtu obyvatel v obci (ČSÚ)

Obec	2009	2010	2011	2012	2013	2014	2015	2016	2017	2018	2019	2020	2021	2022	2023	2024
Blatnice	359	365	372	372	381	384	385	375	367	361	360	360	358	358	358	-

C. VODOVODY

C.1 Počet obyvatel připojených na vodovod

Název části obce	Počet připojených obyvatel						
	2002	2005	2010	2015	2020	2025	2030
Blatnice	267	289	327	351	339	344	339
Obec Blatnice celkem	267	289	327	351	339	344	339

C.2 Vodovody – popis stávajícího stavu

Obec Blatnice má vybudovaný místní veřejný vodovod, napojený na věžový vodojem Blatnice 100 m³ (480,1/473,7 m n.m.). V současnosti je vodojem dočasně mimo provoz z důvodu malé spotřeby vody. Zásobení vodou je řešeno z dukovanské větve oblastního vodovodu Třebíč.

V roce 2009 bylo v obci vybudováno prodloužení vodovodního řadu o 70 m.

C.3 Vodovody – popis návrhového stavu

Vzhledem k technickému stavu části vodovodní sítě se předpokládá částečná obnova (rekonstrukce) vodovodní sítě včetně souvisejících objektů. Dále se navrhuje dostavba vodovodní sítě v lokalitách, kde dosud není vybudována.

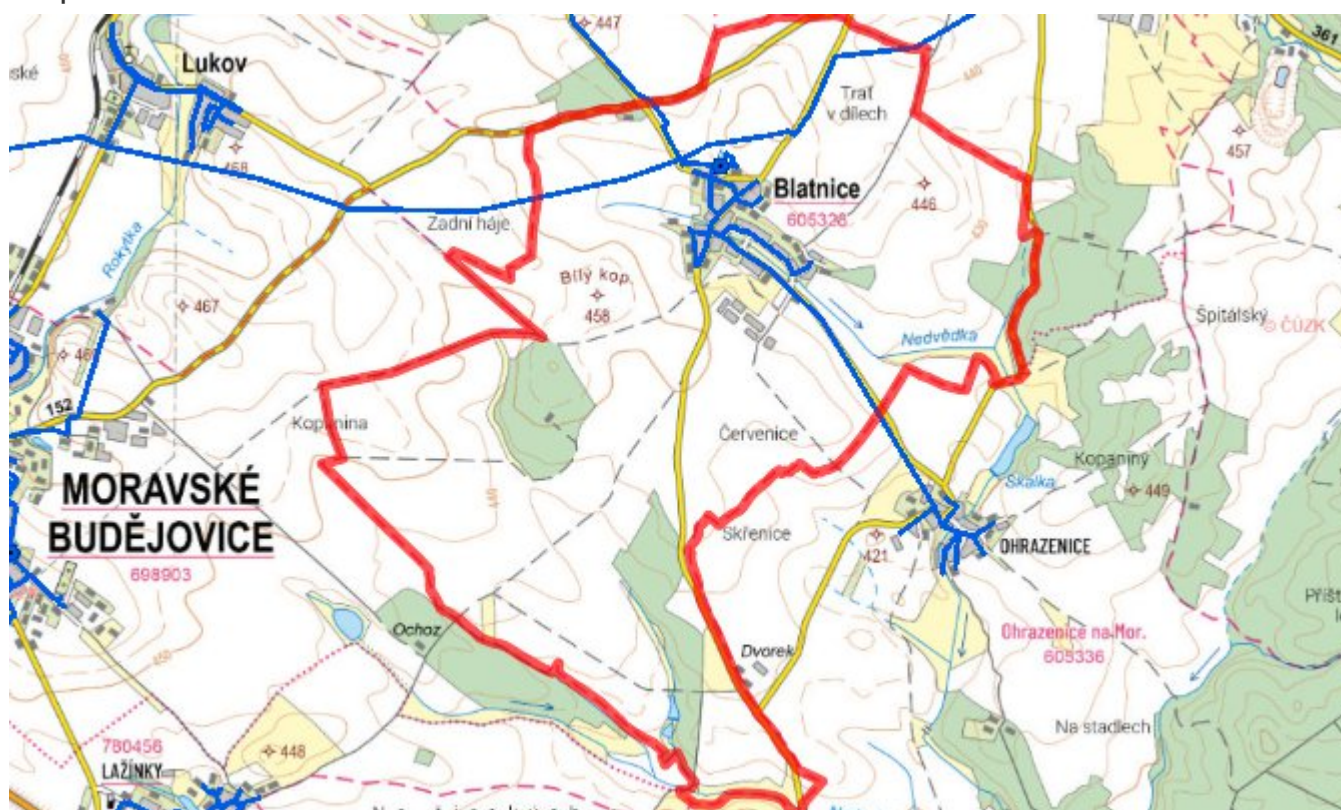
Navrhované zdroje pitné vody

S novými vodními zdroji se neuvažuje.

Časový harmonogram

V oblasti zásobování pitnou vodou se pro obec Blatnice realizace navrhovaných opatření předpokládá do r. 2030.

Mapa



D. KANALIZACE A ČOV

D.1 Počet obyvatel připojených na ČOV

Název části obce	Počet připojených obyvatel						
	2002	2005	2010	2015	2020	2025	2030
Blatnice	0	0	0	0	0	0	339
Obec Blatnice celkem	0	0	0	0	0	0	339

D.2 Kanalizace – popis stávajícího stavu

Obec nemá v současnosti vybudovanou veřejnou kanalizační síť. Odpadní vody jsou individuálně zachycovány v jímkách, nebo septičích.

V obci není vybudována čistírna odpadních vod.

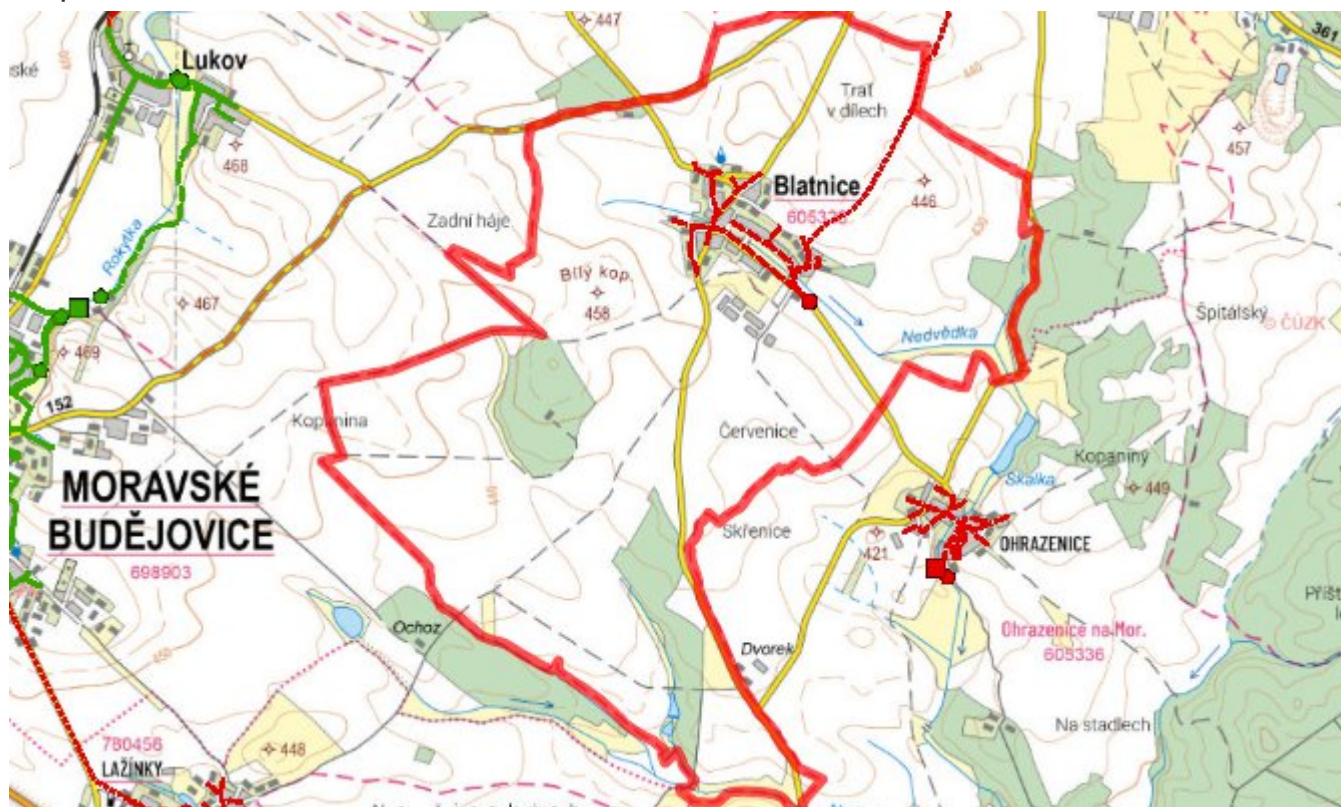
D.3 Kanalizace – popis návrhového stavu

V obci je uvažováno s výstavbou nové kanalizace, odvádějící pouze splaškové vody. Odpadní vody budou odváděny výtlačkem do kanalizace města Jaroměřice nad Rokytnou a touto kanalizací na ČOV Jaroměřice nad Rokytnou.

Časový harmonogram

V oblasti odkanalizování a čištění odpadních vod se pro obec Blatnice realizace navrhovaných opatření předpokládá do r. 2030.

Mapa



E. EKONOMICKÁ ČÁST

Součástí PRVKUK není řešení problematiky imisních limitů ukazatelů přípustného znečištění povrchových vod dle přílohy 3 Nařízení vlády 61/2003 Sb. V nákladech na čistírny odpadních vod není počítáno s investicí do technologií, které zabezpečí splnění těchto limitů. Imisními limity se zabývají jednotlivé Plány povodí.

Předpokládané investiční náklady v letech 2015 - 2030 [tis. Kč]

Název části obce	Typ investice		
	Vodovody	Kanalizace	Celkem
Blatnice	-	36 219,0	36 219,0
Obec Blatnice celkem	-	36 219,0	36 219,0

AKTUALIZACE

Datum projednání	Číslo projednání	Typ projednání	Popis
10. 12. 2019	0543/07/2019/ZK	usnesení zastupitelstva	Změna technického řešení v oblasti odkanalizování a čištění odpadních vod - splašková kanalizace a napojení na ČOV Jaroměřice nad Rokytou
15. 12. 2015	0646/07/2015/ZK	usnesení zastupitelstva	Schválení komplexní aktualizace PRVKUK v roce 2015. Došlo ke sjednocení karet na úroveň obce.