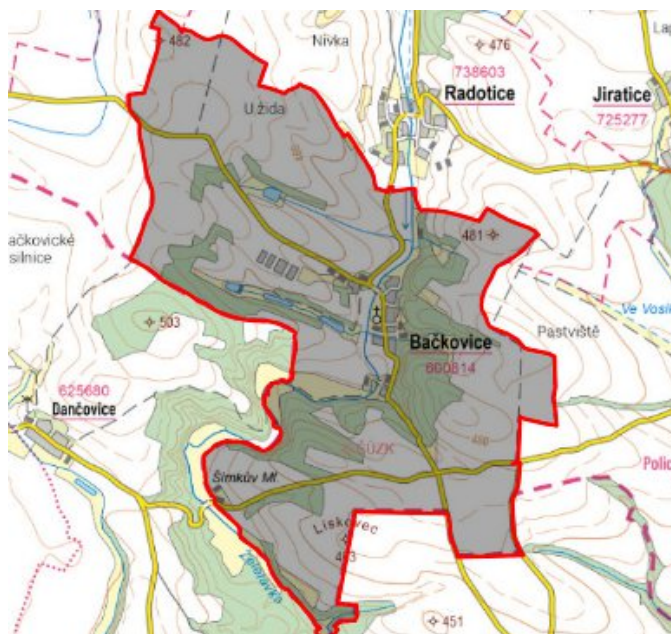


Bačkovice - CZ063.3710.6106.239 - stav 15. 12. 2015

A. OBEC

Bačkovice

Číslo obce PRVKUK	239
Kód obce PRVKUK	CZ063.3710.6106.239
Kód obce	544833
Číslo ORP (ČSÚ) Název ORP	1571 (6106) Moravské Budějovice
Číslo POU Název POU	3174 Jemnice



Členění obce

Úplný kód části obce PRVKUK	Název části obce	Kód části obce PRVKUK	Kód části obce RÚIAN
CZ063.3710.6106.0239.01	Bačkovice	00081	817

B. CHARAKTERISTIKA OBCE

B.1 Základní informace o obci

Obec Bačkovice leží jihozápadně od města Moravské Budějovice ve vzdálenosti cca 20 km. Obcí protéká vodní tok Želetavka.

B.2 Demografický vývoj (prognóza)

Název části obce	Bydlící obyvatelé	Počet bydlících obyvatel						
		2002	2005	2010	2015	2020	2025	2030
Bačkovice	trvale bydlící	139	139	139	111	99	87	76
	přechodně bydlící	20	20	20	20	20	20	20
	celkem	159	159	159	131	119	107	96
Obec Bačkovice celkem	trvale bydlící	139	139	139	111	99	87	76
	přechodně bydlící	20	20	20	20	20	20	20
	celkem	159	159	159	131	119	107	96

B.3 Vývoj počtu obyvatel v obci (ČSÚ)

Obec	2009	2010	2011	2012	2013	2014	2015	2016	2017	2018	2019	2020	2021	2022	2023	2024	2025
Bačkovice	119	121	117	118	115	111	108	103	100	92	96	96	95	95	95	-	-

C. VODOVODY

C.1 Počet obyvatel připojených na vodovod

Název části obce	Počet připojených obyvatel						
	2002	2005	2010	2015	2020	2025	2030
Bačkovice	-	-	-	-	-	-	-
Obec Bačkovice celkem	-	-	-	-	-	-	-

C.2 Vodovody – popis stávajícího stavu

Obec Bačkovice nemá vybudovaný veřejný vodovod, obyvatelé jsou zásobeni ze soukromých studní.

C.3 Vodovody – popis návrhového stavu

Zásobení obce bude výhledově řešeno vybudováním místního veřejného vodovodu, který bude zásobován přírodním řadem přes obec Radotice z navrženého VDJ Jiratice 500 m³ přes redukční ventil. Vodojem je plněn z jemnické větve oblastního vodovodu Třebíč.

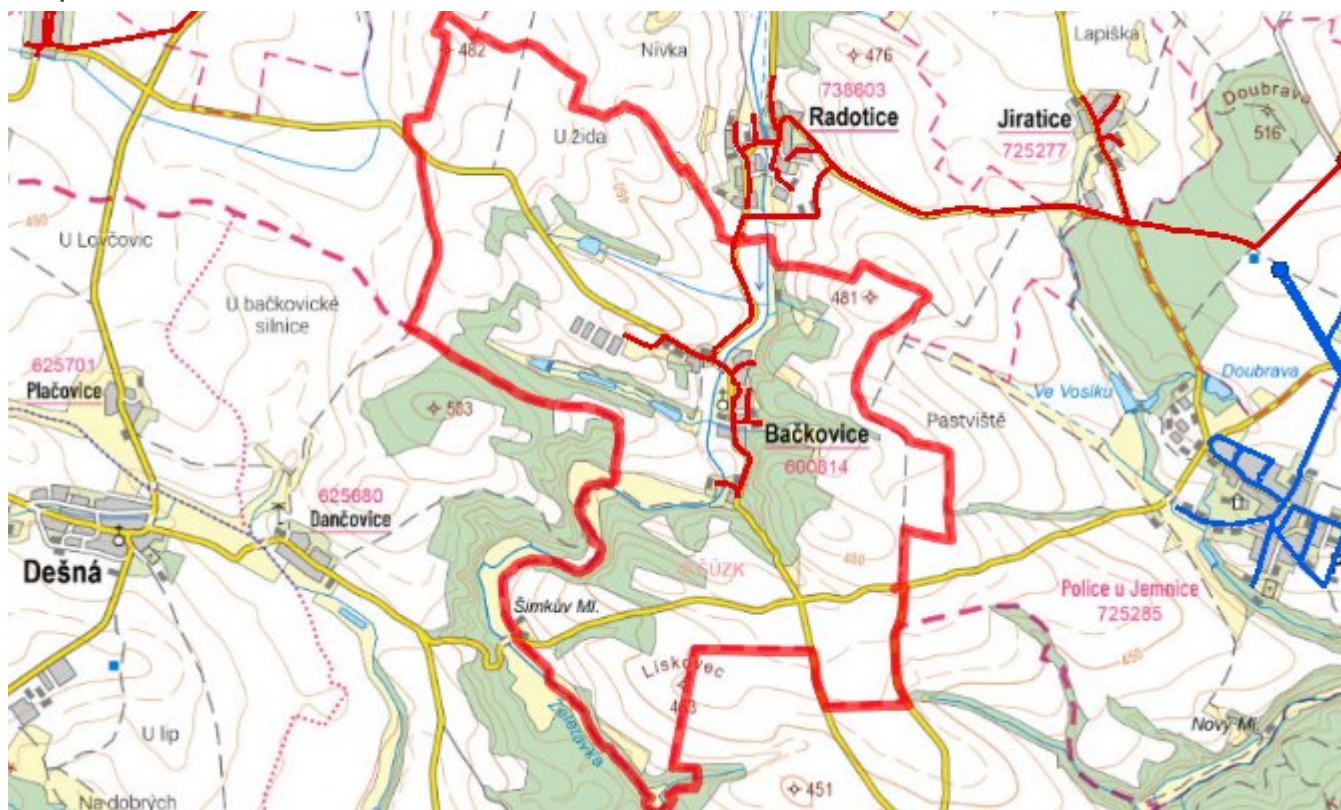
Navrhované zdroje pitné vody

Pro obec se uvažuje se zásobením ze společného zdroje pro oblastní vodovod Třebíč, z úpravny vody Štítary (povrchový zdroj VN Vranov).

Časový harmonogram

V oblasti zásobování pitnou vodou se pro obec Bačkovice realizace navrhovaných opatření předpokládá do r. 2030.

Mapa



D. KANALIZACE A ČOV

D.1 Počet obyvatel připojených na ČOV

Název části obce	Počet připojených obyvatel						
	2002	2005	2010	2015	2020	2025	2030
Bačkovice	-	-	-	-	-	-	76
Obec Bačkovice celkem	-	-	-	-	-	-	76

D.2 Kanalizace – popis stávajícího stavu

Obec nemá v současnosti vybudovanou veřejnou kanalizační síť. Odpadní vody jsou individuálně zachycovány v jímkách nebo septicích.

V obci není vybudována čistírna odpadních vod.

D.3 Kanalizace – popis návrhového stavu

V obci je uvažováno s výstavbou nové kanalizace, odvádějící pouze splaškové vody.

V obci bude vybudována čistírna odpadních vod.

V současnosti napojené obce (místní části): nejsou

Nově napojené obce (místní části): Radotice, Bačkovice

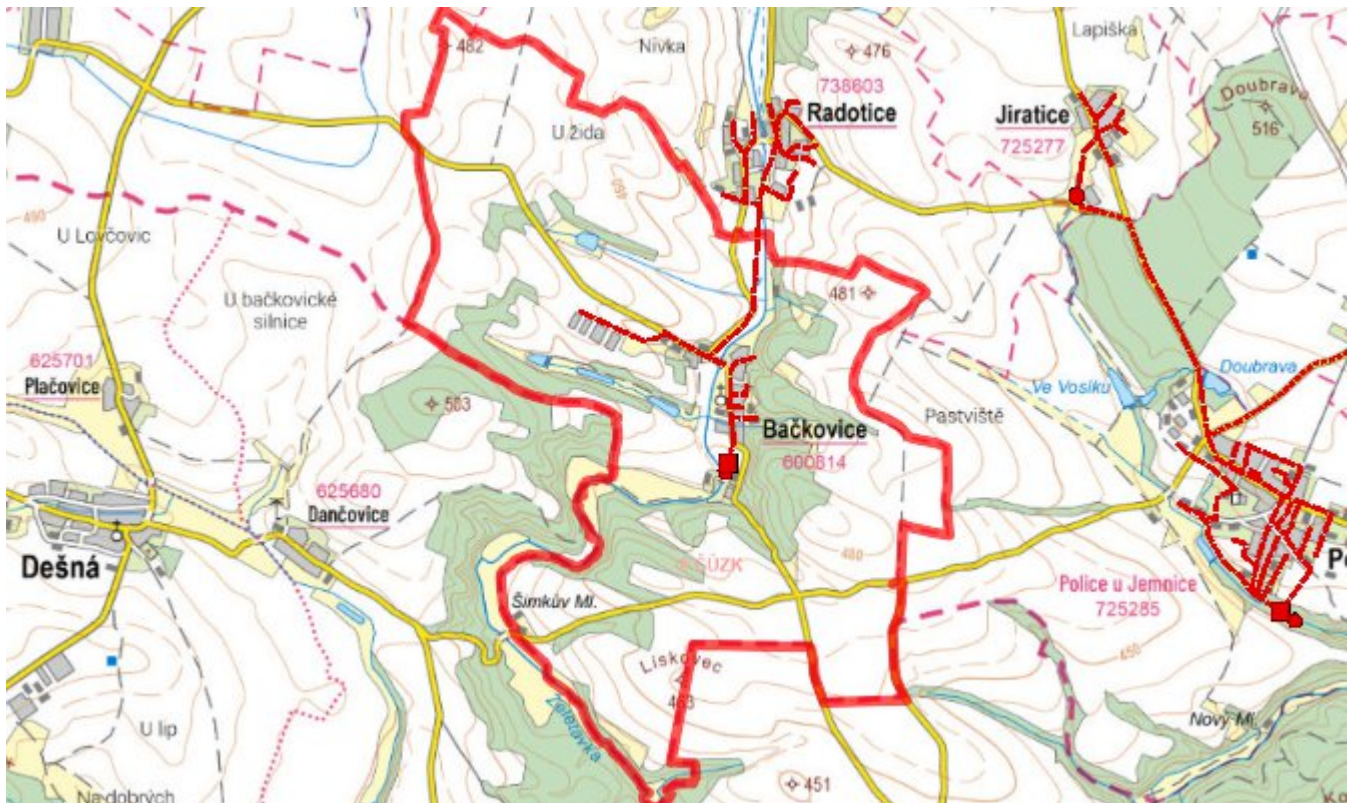
Návrhový svoz z obcí (místních částí): není

Pokud nebude zajištěna výstavba čistírny odpadních vod, budou vzhledem k nízkému počtu obyvatel odpadní vody z jednotlivých domácností zneškodňovány individuálním způsobem (např. domovní čistírny odpadních vod, jímky na vyvážení).

Časový harmonogram

V oblasti odkanalizování a čištění odpadních vod se pro obec Bačkovice realizace navrhovaných opatření předpokládá do r. 2030.

Mapa



E. EKONOMICKÁ ČÁST

Součástí PRVKUK není řešení problematiky imisních limitů ukazatelů přípustného znečištění povrchových vod dle přílohy 3 Nařízení vlády 61/2003 Sb. V nákladech na čistírny odpadních vod není počítáno s investicí do technologií, které zabezpečí splnění těchto limitů. Imisními limity se zabývají jednotlivé Plány povodí.

Předpokládané investiční náklady v letech 2015 - 2030 [tis. Kč]

Název části obce	Typ investice		
	Vodovody	Kanalizace	Celkem
Bačkovice	11 700,0	11 000,0	22 700,0
Obec Bačkovice celkem	11 700,0	11 000,0	22 700,0

AKTUALIZACE

Datum projednání	Číslo projednání	Typ projednání	Popis
15. 12. 2015	0646/07/2015/ZK	usnesení zastupitelstva	Schválení komplexní aktualizace PRVKUK v roce 2015. Došlo ke sjednocení karet na úroveň obce.