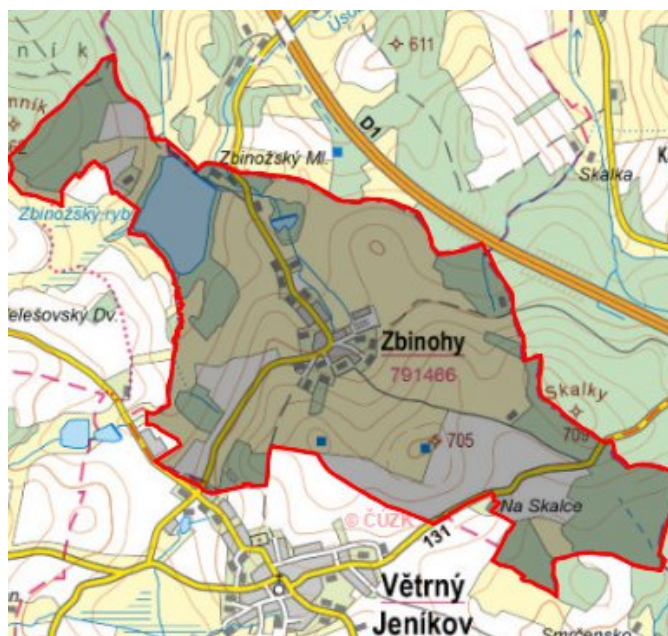


# Zbinohy - CZ063.3707.6105.235 - stav 15. 12. 2015

## A. OBEC

Zbinohy

<b>Číslo obce PRVKUK</b>	235
<b>Kód obce PRVKUK</b>	CZ063.3707.6105.235
<b>Kód obce</b>	588229
<b>Číslo ORP (ČSÚ)</b> <b>Název ORP</b>	1503 (6105) Jihlava
<b>Číslo POU</b> <b>Název POU</b>	3018 Jihlava



Členění obce

<b>Úplný kód části obce PRVKUK</b>	<b>Název části obce</b>	<b>Kód části obce PRVKUK</b>	<b>Kód části obce RÚIAN</b>
CZ063.3707.6105.0235.01	Zbinohy	19146	191469

## B. CHARAKTERISTIKA OBCE

### B.1 Základní informace o obci

Obec Zbinohy se nachází v Kraji Vysočina, okres Jihlava. Obec Zbinohy leží nedaleko Větrného Jeníkova na 102. kilometru dálnice Praha - Brno. Obcí neprotéká žádný vodní tok. Rozsah zástavby je 623 - 656 m n.m.

## B.2 Demografický vývoj (prognóza)

Název části obce	Bydlící obyvatelé	Počet bydlících obyvatel						
		2002	2005	2010	2015	2020	2025	2030
Zbinohy	trvale bydlící	58	58	58	80	85	89	93
	přechodně bydlící	65	65	65	65	65	65	65
	celkem	123	123	123	145	150	154	158
Obec Zbinohy celkem	trvale bydlící	58	58	58	80	85	89	93
	přechodně bydlící	65	65	65	65	65	65	65
	<b>celkem</b>	<b>123</b>	<b>123</b>	<b>123</b>	<b>145</b>	<b>150</b>	<b>154</b>	<b>158</b>

## B.3 Vývoj počtu obyvatel v obci (ČSÚ)

Obec	2009	2010	2011	2012	2013	2014	2015	2016	2017	2018	2019	2020	2021	2022	2023	2024	2025
Zbinohy	68	74	80	84	82	86	89	92	92	93	98	98	98	98	98	-	-

## C. VODOVODY

### C.1 Počet obyvatel připojených na vodovod

Název části obce	Počet připojených obyvatel						
	2002	2005	2010	2015	2020	2025	2030
Zbinohy	115	114	112	80	85	89	93
<b>Obec Zbinohy celkem</b>	<b>115</b>	<b>114</b>	<b>112</b>	<b>80</b>	<b>85</b>	<b>89</b>	<b>93</b>

### C.2 Vodovody – popis stávajícího stavu

Obec Zbinohy má vodovod, který byl vybudován v „akci Z“ a neexistuje k němu dokumentace. Zdrojem pitné vody je jímací území s akumulací studnou, které se nachází na území obce. Vydatnost zdroje je 4,2 l/s. Z akumulací studny je voda čerpána přes rozvodnou síť do VDJ Zbinohy 100 m<sup>3</sup> (700,0 m n.m.). Z VDJ Zbinohy je voda do sítě přiváděna gravitačně.

### C.3 Vodovody – popis návrhového stavu

Vzhledem k technickému stavu části vodovodní sítě se předpokládá částečná obnova (rekonstrukce) vodovodní sítě včetně souvisejících objektů. Dále se navrhuje dostavba vodovodní sítě v lokalitách, kde dosud není vybudována.

Pro obec je uvažováno s novým vodním zdrojem pitné vody - napojení na VDJ Větrný Jeníkov. V rámci stavby bude proveden přívodní řad do obce z VDJ Větrný Jeníkov.

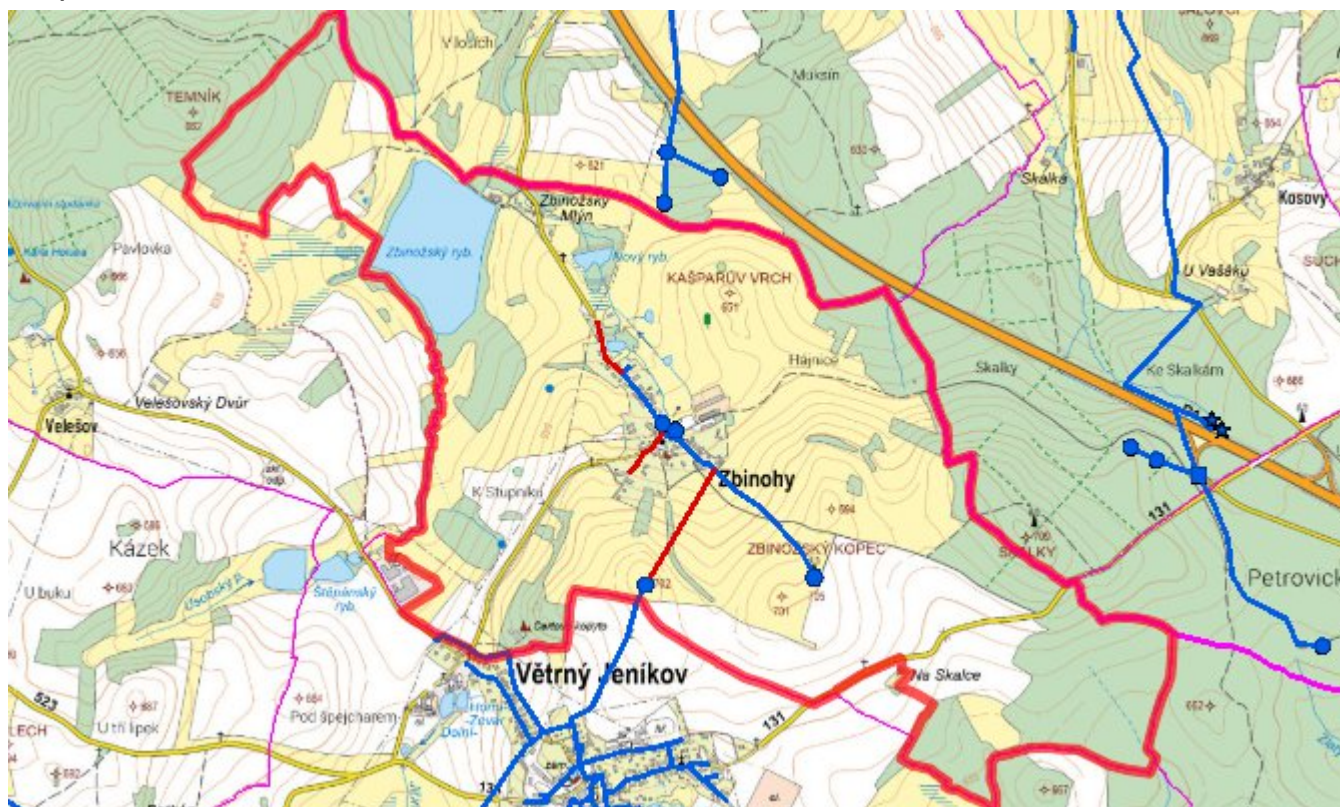
#### Navrhované zdroje pitné vody

S novými vodními zdroji se uvažuje.

#### Časový harmonogram

V oblasti zásobování pitnou vodou se pro obec Zbinohy realizace navrhovaných opatření předpokládá do r. 2030.

#### Mapa



### D. KANALIZACE A ČOV

#### D.1 Počet obyvatel připojených na ČOV

Název části obce	Počet připojených obyvatel						
	2002	2005	2010	2015	2020	2025	2030
Zbinohy	-	-	-	-	-	-	-
Obec Zbinohy celkem	-	-	-	-	-	-	-

## D.2 Kanalizace – popis stávajícího stavu

Obec nemá v současnosti vybudovanou veřejnou kanalizační síť. Odpadní vody jsou individuálně zachycovány v jímkách, nebo septičích.

V obci není vybudována čistírna odpadních vod.

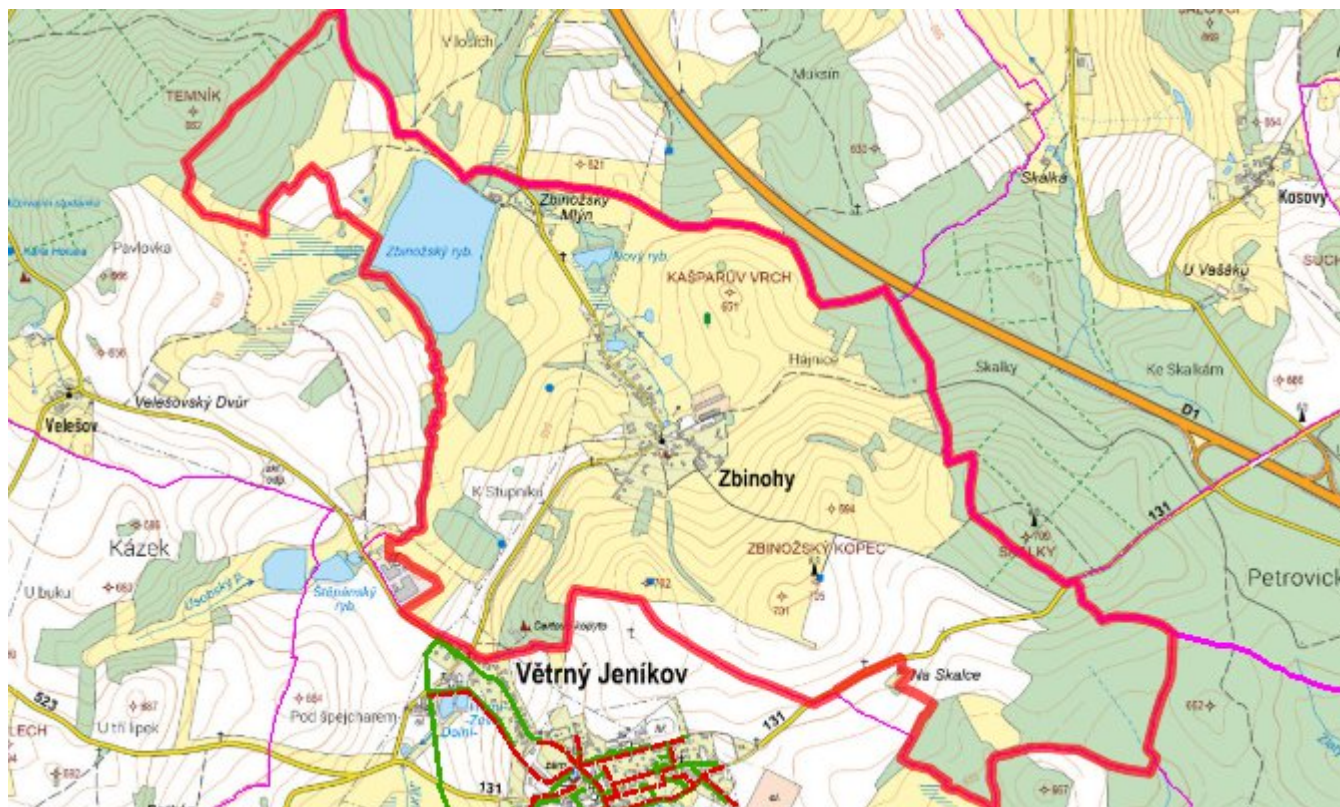
## D.3 Kanalizace – popis návrhového stavu

Vzhledem k nízkému počtu obyvatel budou odpadní vody z jednotlivých domácností zneškodňovány individuálním způsobem (např. domovní čistírny odpadních vod, jímky na vyvážení).

### Časový harmonogram

V oblasti odkanalizování a čištění odpadních vod pro obec Zbinohy není navrhováno žádné opatření k realizaci.

### Mapa



## E. EKONOMICKÁ ČÁST

Součástí PRVKUK není řešení problematiky imisních limitů ukazatelů přípustného znečištění povrchových vod dle přílohy 3 Nařízení vlády 61/2003 Sb. V nákladech na čistírny odpadních vod není počítáno s investicí do technologií, které zabezpečí splnění těchto limitů. Imisními limity se zabývají jednotlivé Plány povodí.

Předpokládané investiční náklady v letech 2015 - 2030 [tis. Kč]

Název části obce	Typ investice		
	Vodovody	Kanalizace	Celkem
Zbinohy	2 000,0	-	2 000,0
<b>Obec Zbinohy celkem</b>	<b>2 000,0</b>	<b>-</b>	<b>2 000,0</b>

## AKTUALIZACE

Datum projednání	Číslo projednání	Typ projednání	Popis
15. 12. 2015	0646/07/2015/ZK	usnesení zastupitelstva	Schválení komplexní aktualizace PRVKUK v roce 2015. Došlo ke sjednocení karet na úroveň obce.