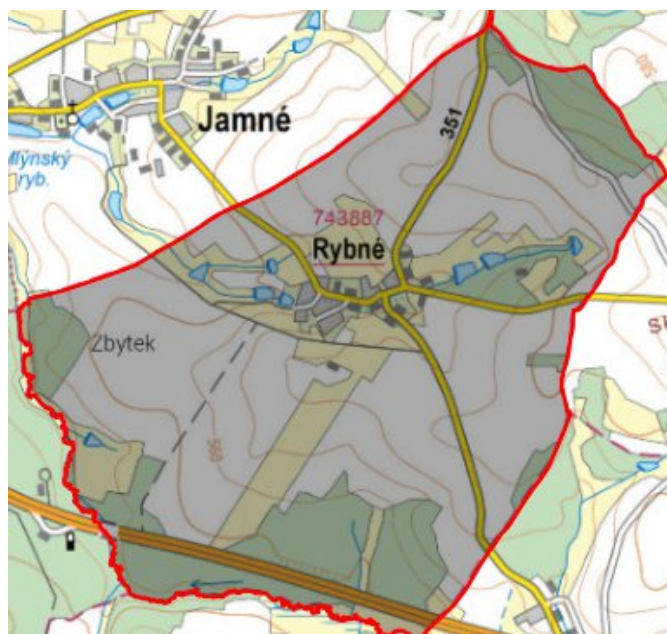


# Rybné - CZ063.3707.6105.214 - stav 15. 12. 2015

## A. OBEC

Rybné

<b>Číslo obce PRVKUK</b>	214
<b>Kód obce PRVKUK</b>	CZ063.3707.6105.214
<b>Kód obce</b>	587826
<b>Číslo ORP (ČSÚ)</b> <b>Název ORP</b>	1503 (6105) Jihlava
<b>Číslo POU</b> <b>Název POU</b>	3026 Polná



## Členění obce

<b>Úplný kód části obce PRVKUK</b>	<b>Název části obce</b>	<b>Kód části obce PRVKUK</b>	<b>Kód části obce RÚIAN</b>
CZ063.3707.6105.0214.01	Rybné	14388	143880

## B. CHARAKTERISTIKA OBCE

### B.1 Základní informace o obci

Obec Rybné se nachází v Kraji Vysočina, okres Jihlava. Obcí protéká Rybenský potok. Rozsah zástavby je 552 – 574 m n.m.

Obec Rybné se nachází v ochranném pásmu (2. vnější) vodárenského zdroje.

## B.2 Demografický vývoj (prognóza)

Název části obce	Bydlící obyvatelé	Počet bydlících obyvatel						
		2002	2005	2010	2015	2020	2025	2030
Rybné	trvale bydlící	97	97	97	122	127	131	135
	přechodně bydlící	-	-	-	-	-	-	-
	celkem	97	97	97	122	127	131	135
Obec Rybné celkem	trvale bydlící	97	97	97	122	127	131	135
	přechodně bydlící	-	-	-	-	-	-	-
	celkem	97	97	97	122	127	131	135

## B.3 Vývoj počtu obyvatel v obci (ČSÚ)

Obec	2009	2010	2011	2012	2013	2014	2015	2016	2017	2018	2019	2020	2021	2022	2023	2024
Rybné	106	121	123	122	129	125	123	126	125	120	120	120	119	119	119	-

## C. VODOVODY

### C.1 Počet obyvatel připojených na vodovod

Název části obce	Počet připojených obyvatel						
	2002	2005	2010	2015	2020	2025	2030
Rybné	97	97	97	122	127	131	135
Obec Rybné celkem	97	97	97	122	127	131	135

### C.2 Vodovody – popis stávajícího stavu

Obec Rybné (552 – 574 m n.m.) je součástí skupinového vodovodu Jamné – Rybné. Vodovod byl uveden do provozu r. 1990. Zdrojem pitné vody pro veřejný vodovod Jamné – Rybné jsou 3 vrty v povodí Jamenského potoka (s vydatností 2,2 l/s) a studna v lokalitě Lipina (vydatnost 0,3 l/s). Voda z vrtů je čerpána do přečerpávací stanice s akumulací 50 m<sup>3</sup>, a odtud je dále čerpána do VDJ Jamné 2 x 100 m<sup>3</sup>. Voda je upravována v úpravně vody u VDJ.

Technologickou část úpravny vody tvoří 2 tlakové filtry a 2 prací čerpadla. Obce Jamné a Rybné jsou zásobeny gravitačně. Rozvodná síť v obci Jamné je provedena z litiny, DN 80, 100,150. V obci Rybné je síť provedena z PVC a PE.

### C.3 Vodovody – popis návrhového stavu

Vzhledem k technickému stavu části vodovodní sítě se předpokládá částečná obnova (rekonstrukce) vodovodní sítě včetně souvisejících objektů. Dále se navrhuje dostavba vodovodní sítě v lokalitách, kde dosud není vybudována.

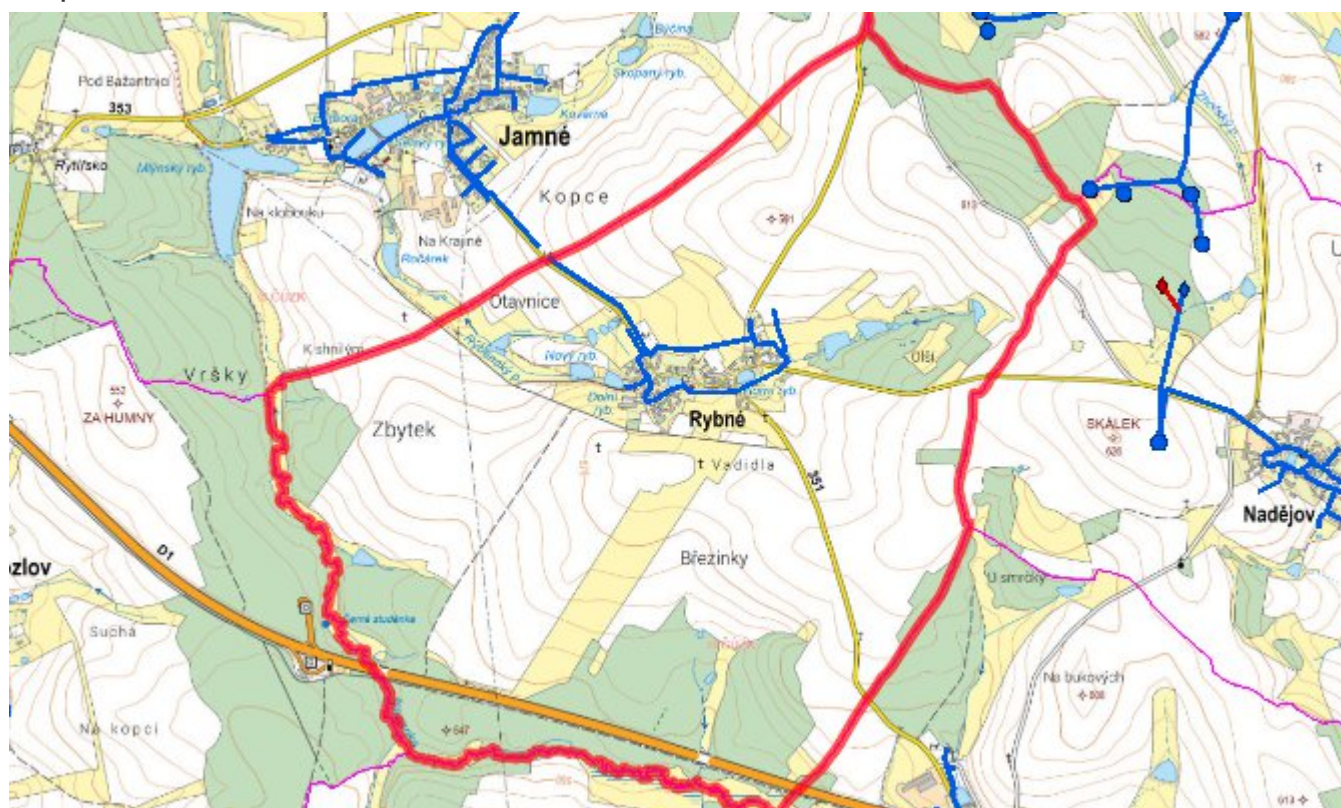
#### Navrhované zdroje pitné vody

S novými vodními zdroji se neuvažuje.

#### Časový harmonogram

V oblasti zásobování pitnou vodou se pro obec Rybné realizace navrhovaných opatření nepředpokládá do r. 2030.

#### Mapa



## D. KANALIZACE A ČOV

### D.1 Počet obyvatel připojených na ČOV

Název části obce	Počet připojených obyvatel						
	2002	2005	2010	2015	2020	2025	2030
Rybné	-	-	-	-	-	131	135
<b>Obec Rybné celkem</b>	-	-	-	-	-	<b>131</b>	<b>135</b>



## D.2 Kanalizace – popis stávajícího stavu

Obec má vybudovanou jednotnou kanalizační síť v rozsahu 1614 m. Splaškové odpadní vody po předčištění v septicích jsou vypouštěny do levostranného přítoku Jamenského potoka.

V obci není vybudována čistírna odpadních vod.

## D.3 Kanalizace – popis návrhového stavu

Vzhledem k technickému stavu části kanalizační sítě se předpokládá částečná obnova (rekonstrukce) kanalizační sítě včetně souvisejících objektů. Dále se navrhuje dostavba kanalizační sítě v lokalitách, kde dosud není vybudována.

V obci bude vybudována ČOV.

V současnosti napojené obce (místní části): nejsou

Nově napojené obce (místní části): Rybné

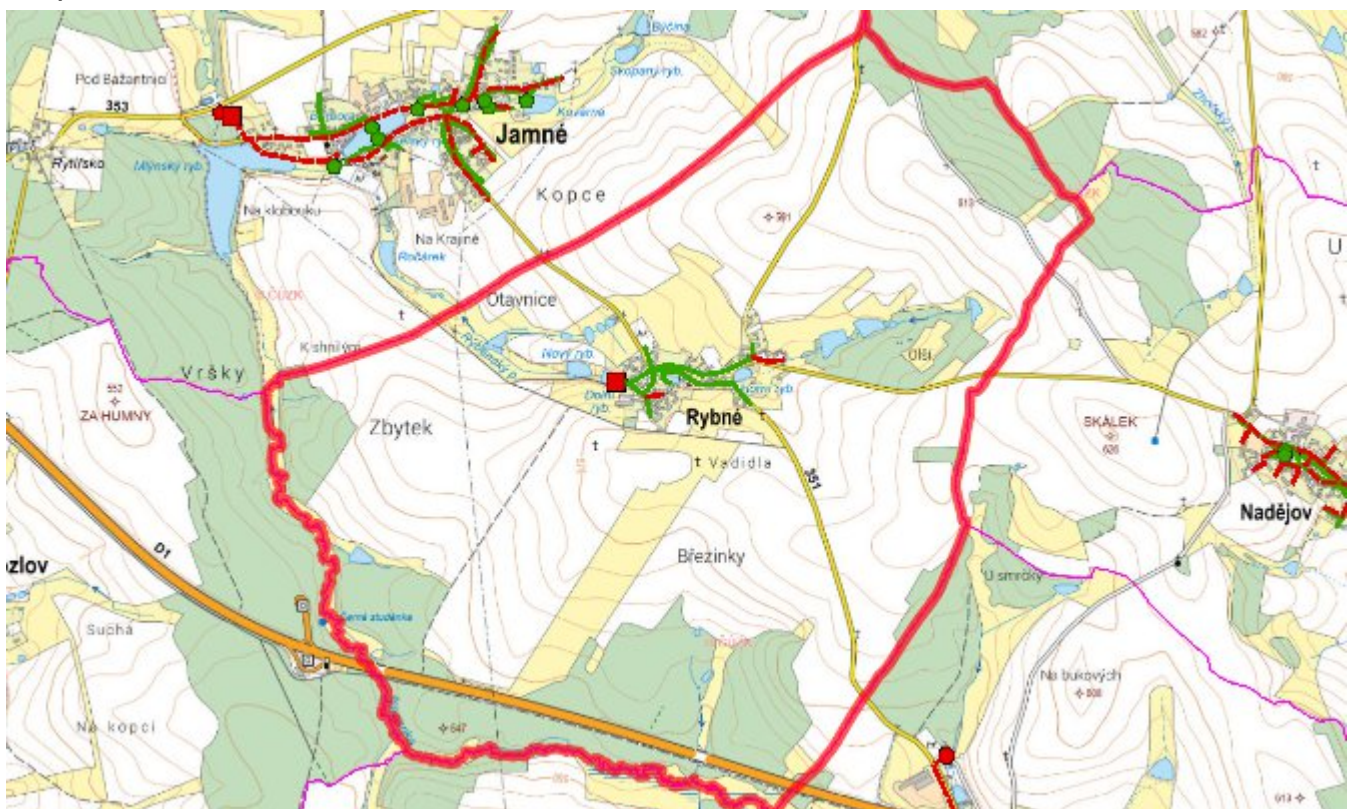
Návrhový svoz z obcí (místních částí): není

Pokud nebude zajištěna výstavba čistírny odpadních vod, budou vzhledem k nízkému počtu obyvatel odpadní vody z jednotlivých domácností zneškodňovány individuálním způsobem (např. domovní čistírny odpadních vod, jímky na vyvážení).

## Časový harmonogram

V oblasti odkanalizování a čištění odpadních vod se pro obec Rybné realizace navrhovaných opatření předpokládá do r. 2030.

## Mapa



## E. EKONOMICKÁ ČÁST

Součástí PRVKUK není řešení problematiky imisních limitů ukazatelů přípustného znečištění povrchových vod dle přílohy 3 Nařízení vlády 61/2003 Sb. V nákladech na čistírny odpadních vod není počítáno s investicí do technologií, které zabezpečí splnění těchto limitů. Imisními limity se zabývají jednotlivé Plány povodí.

Předpokládané investiční náklady v letech 2015 - 2030 [tis. Kč]

Název části obce	Typ investice		
	Vodovody	Kanalizace	Celkem
Rybné	-	2 000,0	2 000,0
<b>Obec Rybné celkem</b>	-	<b>2 000,0</b>	<b>2 000,0</b>

## AKTUALIZACE

Datum projednání	Číslo projednání	Typ projednání	Popis
15. 12. 2015	0646/07/2015/ZK	usnesení zastupitelstva	Schválení komplexní aktualizace PRVKUK v roce 2015. Došlo ke sjednocení karet na úroveň obce.