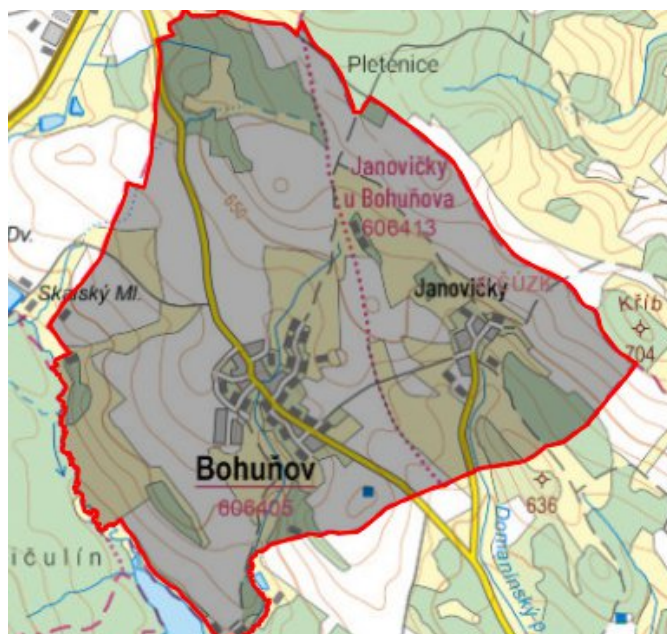


# Bohuňov - CZ063.3714.6101.002 - stav 15. 12. 2015

## A. OBEC

Bohuňov

<b>Číslo obce PRVKUK</b>	2
<b>Kód obce PRVKUK</b>	CZ063.3714.6101.002
<b>Kód obce</b>	595306
<b>Číslo ORP (ČSÚ)</b> <b>Název ORP</b>	1678 (6101) Bystřice nad Pernštejnem
<b>Číslo POU</b> <b>Název POU</b>	3379 Bystřice nad Pernštejnem



## Členění obce

<b>Úplný kód části obce PRVKUK</b>	<b>Název části obce</b>	<b>Kód části obce PRVKUK</b>	<b>Kód části obce RÚIAN</b>
CZ063.3714.6101.0002.01	Bohuňov	00640	6408
CZ063.3714.6101.0002.02	Janovičky	00641	6416

## B. CHARAKTERISTIKA OBCE

### B.1 Základní informace o obci

Obec Bohuňov se nachází východně od města Nového Města na Moravě, ve vzdálenosti cca 7 km. Obec se skládá ze dvou místních částí, Bohuňova a Janoviček. Obcí protéká Bohunínský potok. Rozsah zástavby v obci je v rozmezí 614 - 632 m n.m.

## B.2 Demografický vývoj (prognóza)

Název části obce	Bydlící obyvatelé	Počet bydlících obyvatel						
		2002	2005	2010	2015	2020	2025	2030
<b>Bohuňov</b>	trvale bydlící	190	190	190	220	225	230	232
	přechodně bydlící	18	18	18	35	35	35	35
	<b>celkem</b>	<b>208</b>	<b>208</b>	<b>208</b>	<b>255</b>	<b>260</b>	<b>265</b>	<b>267</b>
<b>Janovičky</b>	trvale bydlící	55	55	55	50	47	45	45
	přechodně bydlící	8	8	8	17	15	15	15
	<b>celkem</b>	<b>63</b>	<b>63</b>	<b>63</b>	<b>67</b>	<b>62</b>	<b>60</b>	<b>60</b>
<b>Obec Bohuňov celkem</b>	trvale bydlící	245	245	245	270	272	275	277
	přechodně bydlící	26	26	26	52	50	50	50
	<b>celkem</b>	<b>271</b>	<b>271</b>	<b>271</b>	<b>322</b>	<b>322</b>	<b>325</b>	<b>327</b>

## B.3 Vývoj počtu obyvatel v obci (ČSÚ)

Obec	2009	2010	2011	2012	2013	2014	2015	2016	2017	2018	2019	2020	2021	2022	2023	2024
Bohuňov	235	253	253	262	266	268	266	260	257	258	266	266	269	269	269	-

## C. VODOVODY

### C.1 Počet obyvatel připojených na vodovod

Název části obce	Počet připojených obyvatel						
	2002	2005	2010	2015	2020	2025	2030
<b>Bohuňov</b>	190	190	190	220	225	230	232
<b>Janovičky</b>	63	63	62	50	47	45	45
<b>Obec Bohuňov celkem</b>	<b>253</b>	<b>253</b>	<b>252</b>	<b>270</b>	<b>272</b>	<b>275</b>	<b>277</b>

## C.2 Vodovody – popis stávajícího stavu

### **Místní (městská) část Bohuňov**

Vodovod místní části Bohuňov (614 – 632 m n.m.) je napojen na přivaděč Vír – Žďár nad Sázavou.

### **Místní (městská) část Janovičky**

V roce 2005 byla v místní části realizována výstavba vodovodních řadů s napojením na přivaděč Vír – Žďár nad Sázavou v celkové délce 1310 m.

## C.3 Vodovody – popis návrhového stavu

### **Místní(městská) část Bohuňov**

Vzhledem k technickému stavu části vodovodní sítě se předpokládá částečná obnova (rekonstrukce) vodovodní sítě včetně souvisejících objektů. Dále se navrhuje dostavba vodovodní sítě v lokalitách, kde dosud není vybudována.

### **Místní(městská) část Janovičky**

Vzhledem k technickému stavu části vodovodní sítě se předpokládá částečná obnova (rekonstrukce) vodovodní sítě včetně souvisejících objektů. Dále se navrhuje dostavba vodovodní sítě v lokalitách, kde dosud není vybudována.

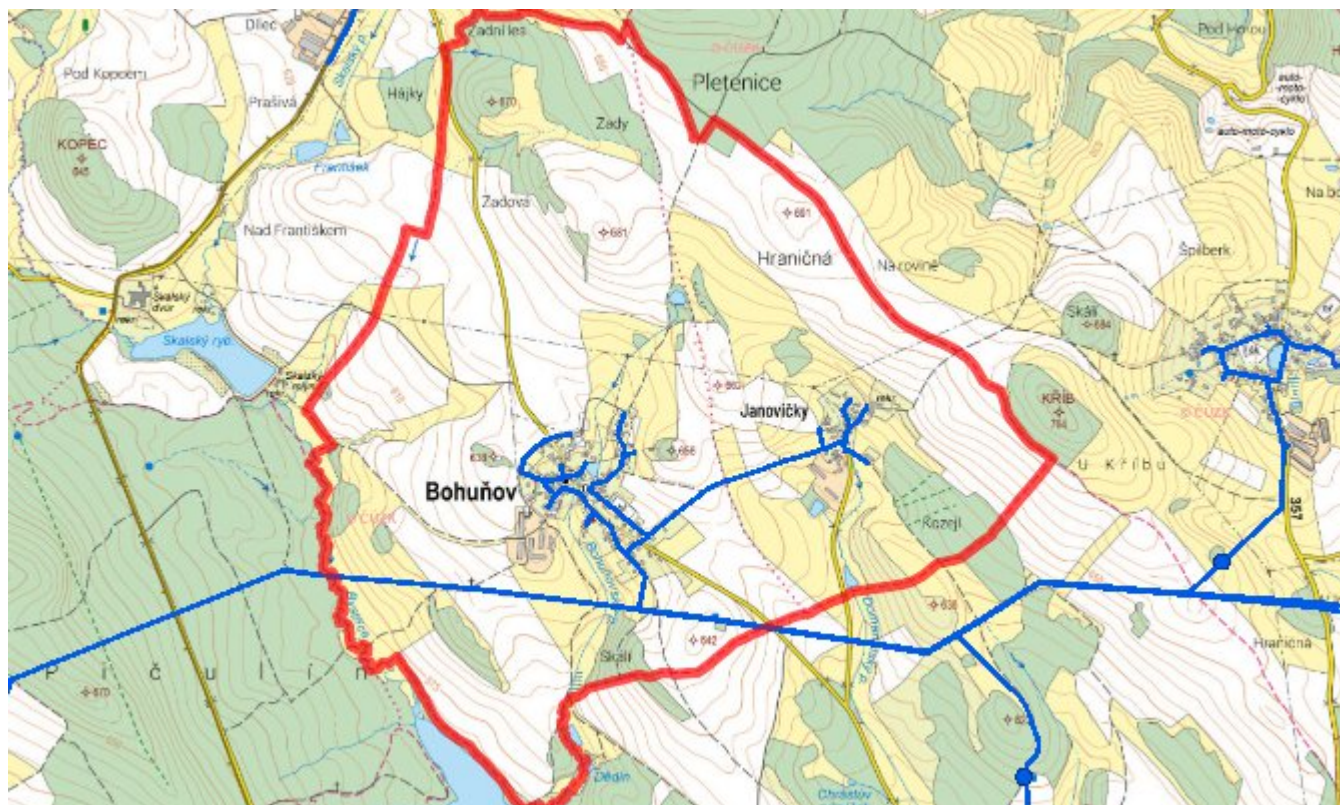
### **Navrhované zdroje pitné vody**

Pro obec Bohuňov se s novými zdroji neuvažuje.

### **Časový harmonogram**

V oblasti zásobování pitnou vodou se pro obec Bohuňov realizace navrhovaných opatření nepředpokládá do r. 2030.

## Mapa



## D. KANALIZACE A ČOV

### D.1 Počet obyvatel připojených na ČOV

Název části obce	Počet připojených obyvatel						
	2002	2005	2010	2015	2020	2025	2030
<b>Bohuňov</b>	-	-	-	-	-	200	200
<b>Janovičky</b>	-	-	-	-	-	40	40
<b>Obec Bohuňov celkem</b>	-	-	-	-	-	<b>240</b>	<b>240</b>

## D.2 Kanalizace – popis stávajícího stavu

### **Místní (městská) část Bohuňov**

Místní část nemá vybudovanou veřejnou kanalizační síť. Odpadní vody jsou odváděny po předčištění v biologických septicích příp. bez jakéhokoliv předčištění přímo do místního vodního toku, který je jedním z přítoků vodního toku Bystřice. Část rodinných domků má bezodtoké jímky.

V místní části není vybudována čistírna odpadních vod.

### **Místní (městská) část Janovičky**

Místní část Janovičky nemá v současnosti vybudovanou veřejnou kanalizační síť. Odpadní vody odtékají bez jakéhokoliv předčištění nebo po předčištění v biologických septicích přímo do Domanínského potoka, nebo jsou zachycovány do bezodtokých jímek.

V místní části není vybudována čistírna odpadních vod.

## D.3 Kanalizace – popis návrhového stavu

### **Místní (městská) část Bohuňov**

V místní části je uvažováno s výstavbou nové oddílné kanalizace, odvádějící pouze splaškové vody. Splaškové vody budou odváděny na nově vybudovanou ČOV Bohuňov.

V místní části bude vybudována ČOV.

V současnosti napojené obce (místní části): nejsou

Nově napojené obce (místní části): Bohuňov, Janovičky

Návrhový svaz z obcí (místních částí): není

Pokud nebude zajištěna výstavba čistírny odpadních vod, budou vzhledem k nízkému počtu obyvatel odpadní vody z jednotlivých domácností zneškodňovány individuálním způsobem (např. domovní čistírny odpadních vod, jímky na vyvážení).

### **Místní (městská) část Janovičky**

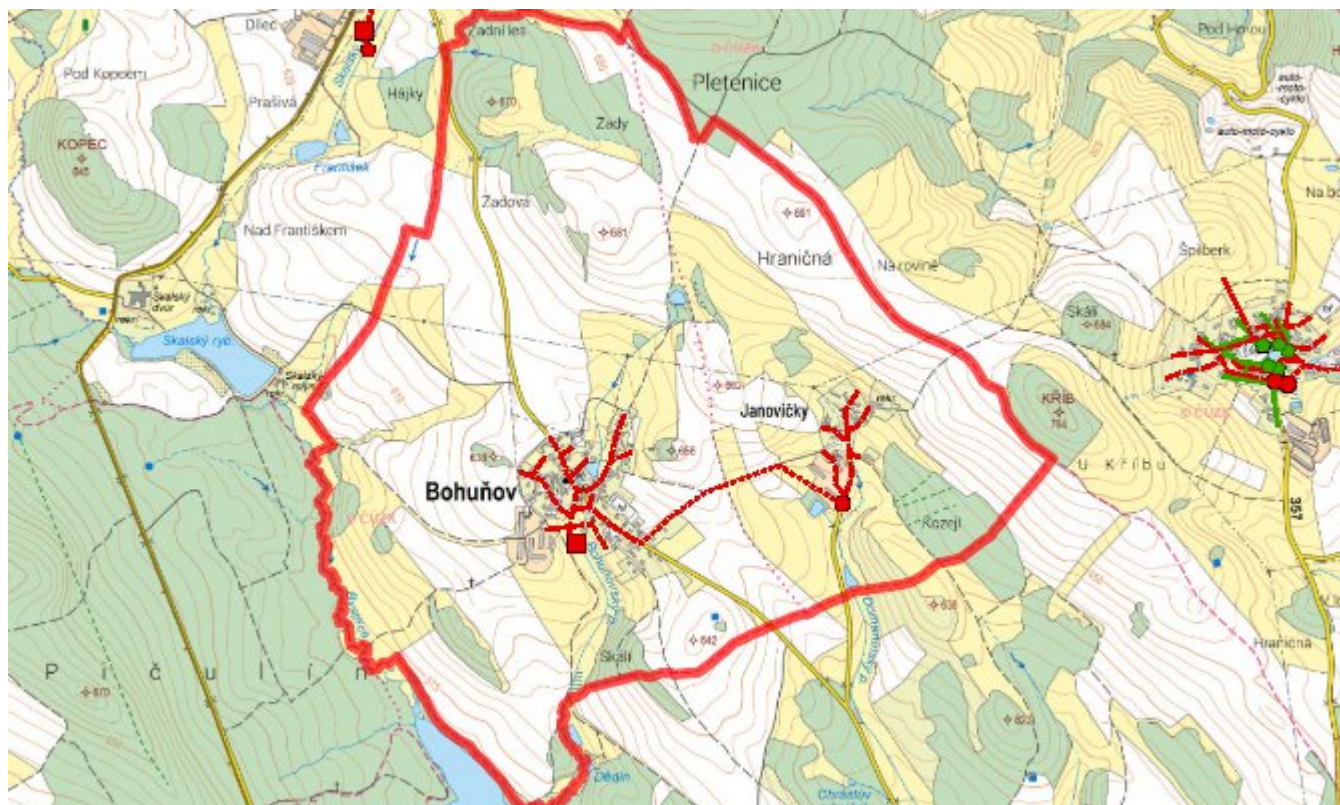
V místní části je uvažováno s výstavbou nové oddílné kanalizace, odvádějící pouze splaškové vody. Odpadní vody budou odváděny čerpáním na ČOV Bohuňov.

Pokud nebude zajištěno napojení na čistírnu odpadních vod Bohuňov, budou vzhledem k nízkému počtu obyvatel odpadní vody z jednotlivých domácností zneškodňovány individuálním způsobem (např. domovní čistírny odpadních vod, jímky na vyvážení).

### **Časový harmonogram**

V oblasti odkanalizování a čištění odpadních vod se pro obec Bohuňov realizace navrhovaných opatření předpokládá do r. 2030.

## Mapa



## E. EKONOMICKÁ ČÁST

Součástí PRVKUK není řešení problematiky imisních limitů ukazatelů přípustného znečištění povrchových vod dle přílohy 3 Nařízení vlády 61/2003 Sb. V nákladech na čistírny odpadních vod není počítáno s investicí do technologií, které zabezpečí splnění těchto limitů. Imisními limity se zabývají jednotlivé Plány povodí.

Předpokládané investiční náklady v letech 2015 - 2030 [tis. Kč]

Název části obce	Typ investice		
	Vodovody	Kanalizace	Celkem
<b>Bohuňov</b>	-	9 000,0	9 000,0
<b>Janovičky</b>	-	6 500,0	6 500,0
<b>Obec Bohuňov celkem</b>	-	<b>15 500,0</b>	<b>15 500,0</b>

## AKTUALIZACE

<b>Datum projednání</b>	<b>Číslo projednání</b>	<b>Typ projednání</b>	<b>Popis</b>
15. 12. 2015	0646/07/2015/ZK	usnesení zastupitelstva	Schválení komplexní aktualizace PRVKUK v roce 2015. Došlo ke sjednocení karet na úroveň obce.