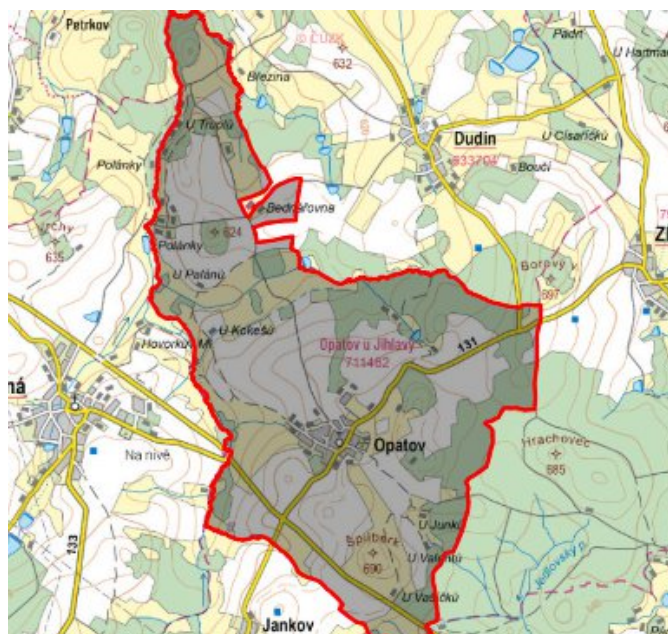


Opatov - CZ063.3707.6105.203 - stav 15. 12. 2015

A. OBEC

Opatov

Číslo obce PRVKUK	203
Kód obce PRVKUK	CZ063.3707.6105.203
Kód obce	587621
Číslo ORP (ČSÚ) Název ORP	1503 (6105) Jihlava
Číslo POU Název POU	3018 Jihlava



Členění obce

Úplný kód části obce PRVKUK	Název části obce	Kód části obce PRVKUK	Kód části obce RÚIAN
CZ063.3707.6105.0203.01	Opatov	11146	111465

B. CHARAKTERISTIKA OBCE

B.1 Základní informace o obci

Obec Opatov se nachází v Kraji Vysočina, okres Jihlava. Obcí protéká bezejmenný vodní tok, který se vlévá do Jankovského potoka. Rozsah zástavby je 590 – 620 m n.m. Osada Polánky má rozsah zástavby 592 – 604 m n.m.

Obec se nachází v povodí VN Švihov.

B.2 Demografický vývoj (prognóza)

Název části obce	Bydlící obyvatelé	Počet bydlících obyvatel						
		2002	2005	2010	2015	2020	2025	2030
Opatov	trvale bydlící	207	207	207	202	204	207	208
	přechodně bydlící	-	-	-	-	-	-	-
	celkem	207	207	207	202	204	207	208
Obec Opatov celkem	trvale bydlící	207	207	207	202	204	207	208
	přechodně bydlící	-	-	-	-	-	-	-
	celkem	207	207	207	202	204	207	208

B.3 Vývoj počtu obyvatel v obci (ČSÚ)

Obec	2009	2010	2011	2012	2013	2014	2015	2016	2017	2018	2019	2020	2021	2022	2023	2024	2025
Opatov	189	191	189	189	187	188	194	192	199	200	199	199	198	198	198	-	-

C. VODOVODY

C.1 Počet obyvatel připojených na vodovod

Název části obce	Počet připojených obyvatel						
	2002	2005	2010	2015	2020	2025	2030
Opatov	-	-	-	-	-	-	208
Obec Opatov celkem	-	-	-	-	-	-	208

C.2 Vodovody – popis stávajícího stavu

V obci Opatov není vybudovaný veřejný vodovod. Obyvatelé obce jsou zásobeni pitnou vodou ze soukromých studní.

Osada Polánky (592 – 604 m n.m.) nemá vybudovaný veřejný vodovod. Obyvatelé obce jsou zásobeni pitnou vodou ze soukromých studní.

C.3 Vodovody – popis návrhového stavu

Navrhuje se vybudování veřejného vodovodu v obci včetně VDJ, úpravny a čerpací stanice. Vodovod bude napojen na stávající již realizované 3 vrty, které se nacházejí u obce Opatov.

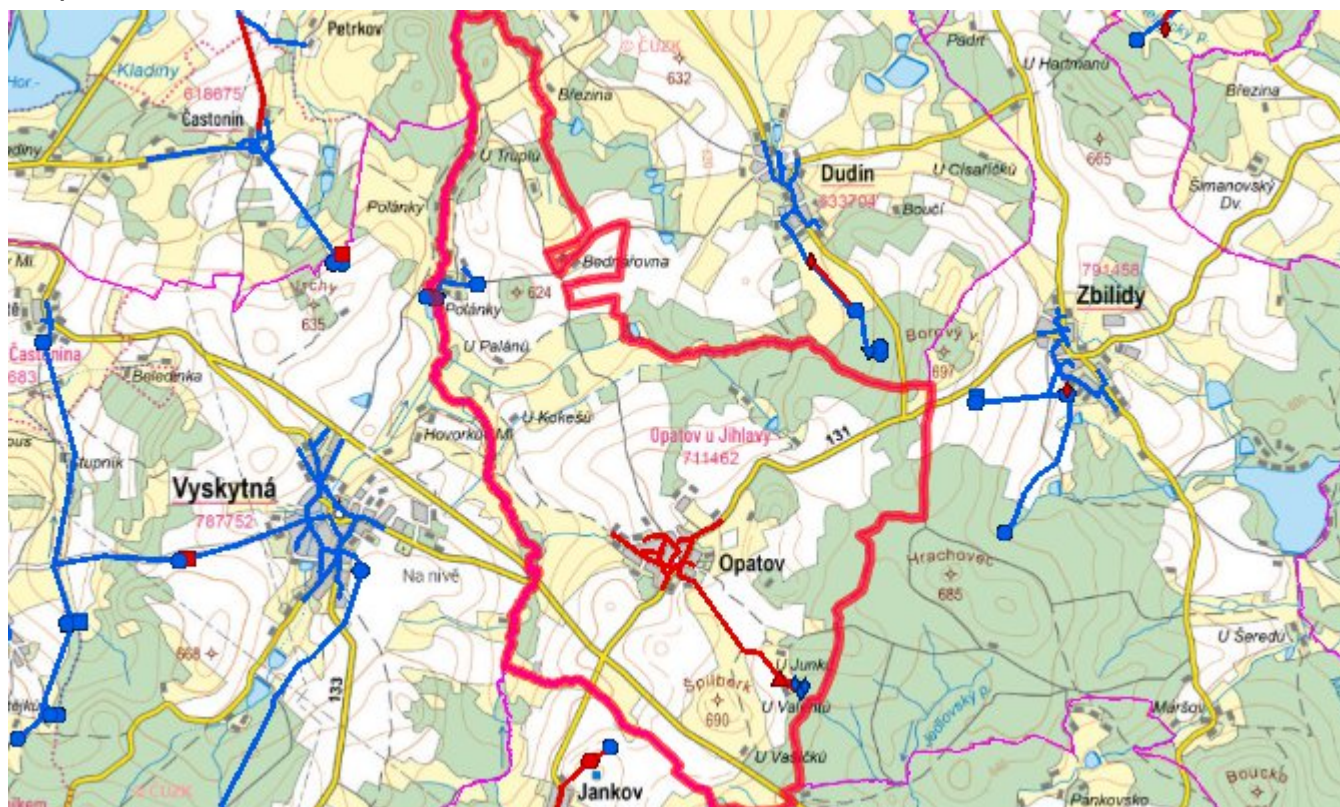
Navrhované zdroje pitné vody

V obci Opatov se uvažuje s využitím stávajícího místního podzemního zdroje.

Časový harmonogram

V oblasti zásobování pitnou vodou se pro obec Opatov realizace navrhovaných opatření předpokládá do r. 2030.

Mapa



D. KANALIZACE A ČOV

D.1 Počet obyvatel připojených na ČOV

Název části obce	Počet připojených obyvatel						
	2002	2005	2010	2015	2020	2025	2030
Opatov	-	-	-	-	-	-	-
Obec Opatov celkem	-	-	-	-	-	-	-

D.2 Kanalizace – popis stávajícího stavu

Obec má vybudovanou jednotnou kanalizační síť, která není ukončena ČOV.

D.3 Kanalizace – popis návrhového stavu

Vzhledem k technickému stavu části kanalizační sítě se předpokládá částečná obnova (rekonstrukce) kanalizační sítě včetně souvisejících objektů. Dále se navrhuje dostavba kanalizační sítě v lokalitách, kde dosud není vybudována,

V obci bude vybudována čistírna odpadních vod.

V současnosti napojené obce (místní části): nejsou

Nově napojené obce (místní části): Opatov

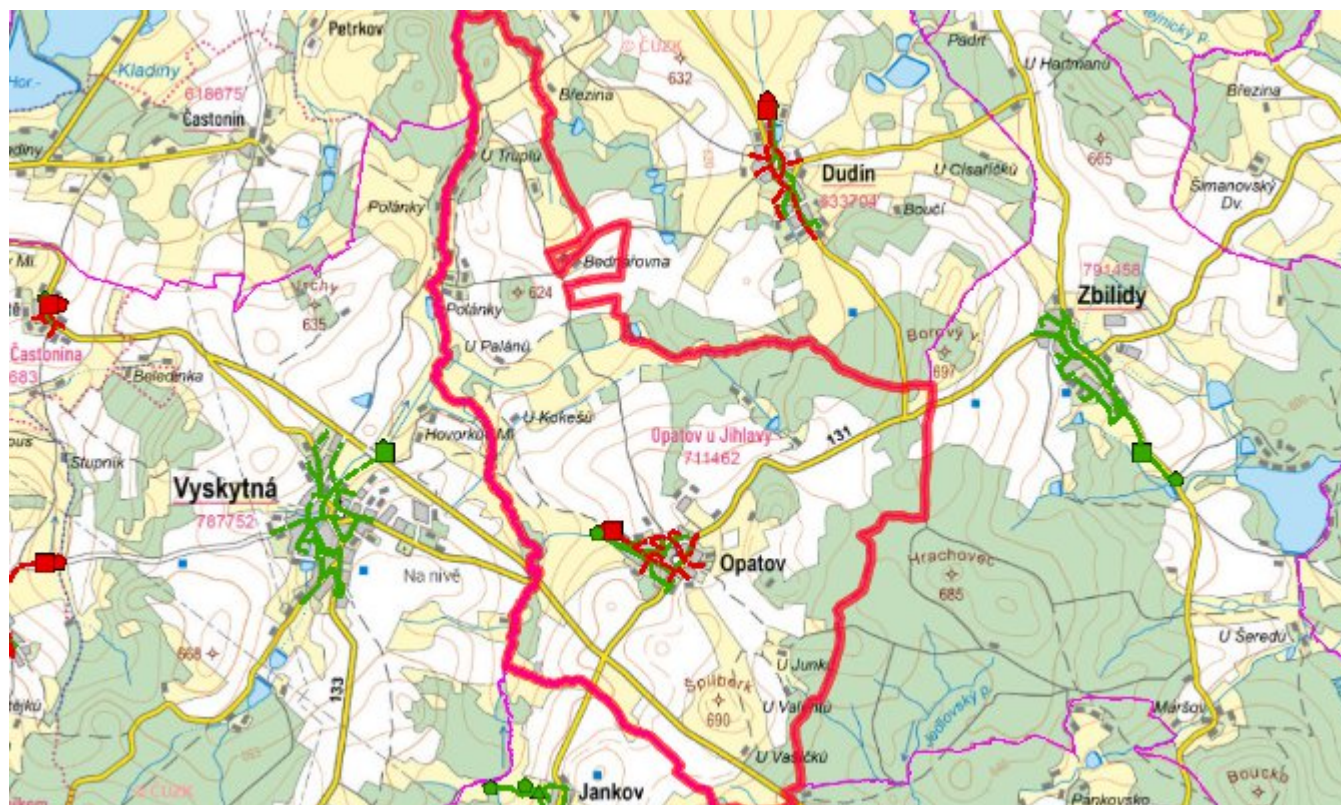
Návrhový svoz z obcí (místních částí): není

Pokud nebude zajištěna výstavba čistírny odpadních vod, budou vzhledem k nízkému počtu obyvatel odpadní vody z jednotlivých domácností zneškodňovány individuálním způsobem (např. domovní čistírny odpadních vod, jímky na vyvážení).

Časový harmonogram

V oblasti odkanalizování a čištění odpadních vod se pro obec Opatov realizace navrhovaných opatření nepředpokládá do r. 2030.

Mapa



E. EKONOMICKÁ ČÁST

Součástí PRVKUK není řešení problematiky imisních limitů ukazatelů přípustného znečištění povrchových vod dle přílohy 3 Nařízení vlády 61/2003 Sb. V nákladech na čistírny odpadních vod není počítáno s investicí do technologií, které zabezpečí splnění těchto limitů. Imisními limity se zabývají jednotlivé Plány povodí.

Předpokládané investiční náklady v letech 2015 - 2030 [tis. Kč]

Název části obce	Typ investice		
	Vodovody	Kanalizace	Celkem
Opatov	6 000,0	-	6 000,0
Obec Opatov celkem	6 000,0	-	6 000,0

AKTUALIZACE

Datum projednání	Číslo projednání	Typ projednání	Popis
15. 12. 2015	0646/07/2015/ZK	usnesení zastupitelstva	Schválení komplexní aktualizace PRVKUK v roce 2015. Došlo ke sjednocení karet na úroveň obce.