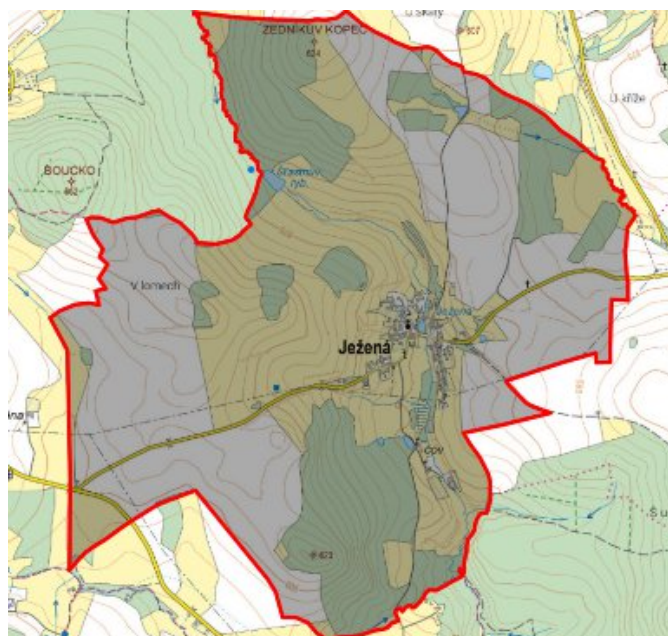


# Ježená - CZ063.3707.6105.187 - stav 3. 8. 2018

## A. OBEC

Ježená

<b>Číslo obce PRVKUK</b>	187
<b>Kód obce PRVKUK</b>	CZ063.3707.6105.187
<b>Kód obce</b>	587281
<b>Číslo ORP (ČSÚ) Název ORP</b>	1503 (6105) Jihlava
<b>Číslo POU Název POU</b>	3018 Jihlava



## Členění obce

<b>Úplný kód části obce PRVKUK</b>	<b>Název části obce</b>	<b>Kód části obce PRVKUK</b>	<b>Kód části obce RÚIAN</b>
CZ063.3707.6105.0187.01	Ježená	05946	59463

## B. CHARAKTERISTIKA OBCE

### B.1 Základní informace o obci

Obec Ježená se nachází v Kraji Vysočina, okres Jihlava. Pověřená obec – Jihlava. Obcí protéká Maršovský potok. Rozsah zástavby je v rozmezí 548 - 566 m n.m.

Obec Ježená se nachází v povodí VN Hubenov.

## B.2 Demografický vývoj (prognóza)

Název části obce	Bydlící obyvatelé	Počet bydlících obyvatel						
		2002	2005	2010	2015	2020	2025	2030
Ježená	trvale bydlící	104	104	104	128	133	138	143
	přechodně bydlící	-	-	-	10	10	10	10
	celkem	104	104	104	138	143	148	153
Obec Ježená celkem	trvale bydlící	104	104	104	128	133	138	143
	přechodně bydlící	-	-	-	10	10	10	10
	<b>celkem</b>	<b>104</b>	<b>104</b>	<b>104</b>	<b>138</b>	<b>143</b>	<b>148</b>	<b>153</b>

## B.3 Vývoj počtu obyvatel v obci (ČSÚ)

Obec	2009	2010	2011	2012	2013	2014	2015	2016	2017	2018	2019	2020	2021	2022	2023	2024	2025
Ježená	128	127	125	127	126	131	133	133	128	124	125	125	123	123	123	-	-

## C. VODOVODY

### C.1 Počet obyvatel připojených na vodovod

Název části obce	Počet připojených obyvatel						
	2002	2005	2010	2015	2020	2025	2030
Ježená	89	89	89	100	133	138	143
<b>Obec Ježená celkem</b>	<b>89</b>	<b>89</b>	<b>89</b>	<b>100</b>	<b>133</b>	<b>138</b>	<b>143</b>

### C.2 Vodovody – popis stávajícího stavu

V obci Ježená je vybudovaný veřejný vodovod. Zdrojem pitné vody jsou dvě jímací studny, z kterých je voda svedena do odkyselovací stanice. Z odkyselovací stanice je voda dopravena litinovým potrubím DN 80 do VDJ Ježená 50 m<sup>3</sup>. Z VDJ je obec zásobena gravitačně. Součástí veřejného vodovodu je i nová úpravný vody z roku 2010 s denitrifikací, odradonováním a hygienickým zabezpečením vody (aerace vody a dávkování vodného roztoku chlornanu sodného).

V roce 2018 byl realizován posilující vodní zdroj - vrtaná studna hloubky 70,5m včetně jeho napojení na stávající veřejný vodovod.

### C.3 Vodovody – popis návrhového stavu

Vzhledem k technickému stavu části vodovodní sítě se předpokládá částečná obnova (rekonstrukce) vodovodní sítě včetně souvisejících objektů. Dále se navrhuje dostavba vodovodní sítě v lokalitách, kde dosud není vybudována.

Dále se předpokládá obnova (modernizace) VDJ a úpravny vody.

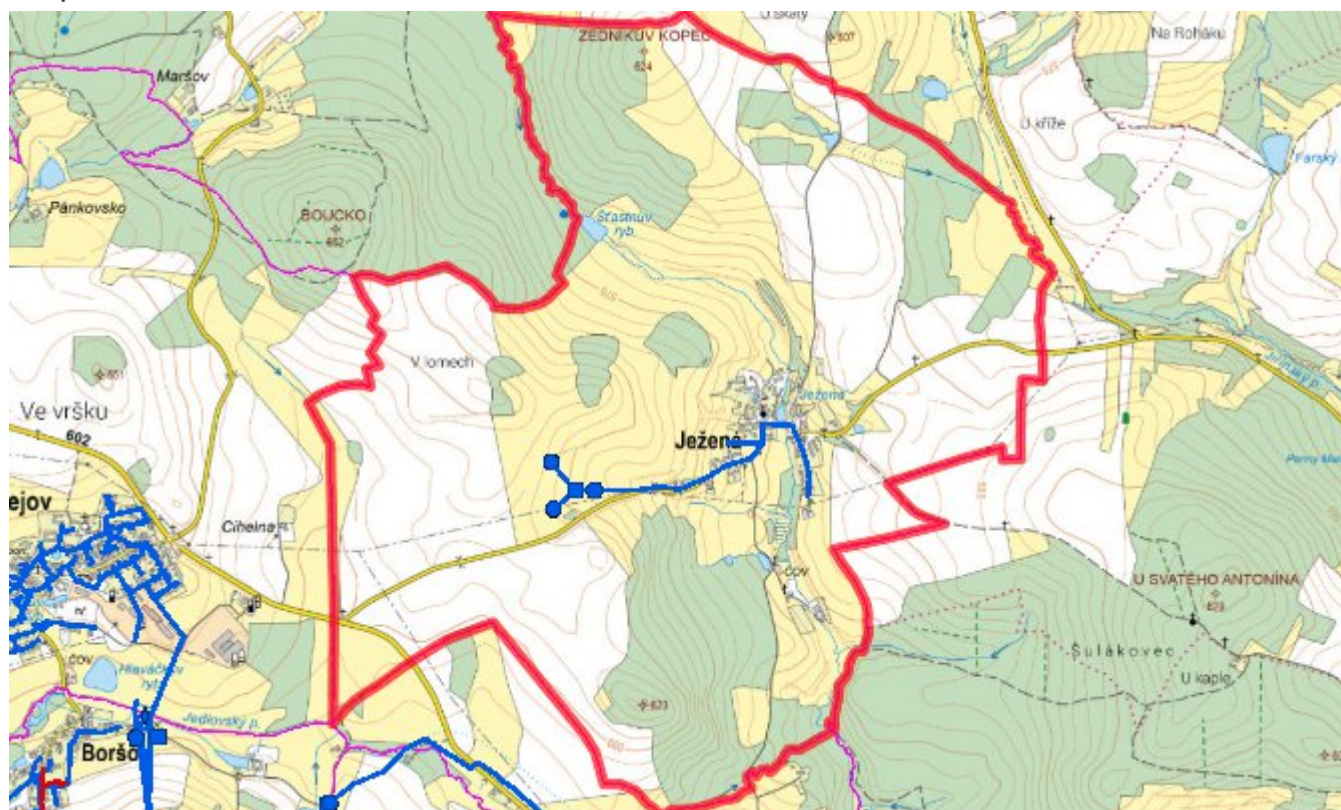
#### Navrhované zdroje pitné vody

Uvažuje se s novým posilujícím vodním zdrojem.

#### Časový harmonogram

V oblasti zásobování pitnou vodou se pro obec Ježená realizace navrhovaných opatření předpokládá do r. 2030.

#### Mapa



### D. KANALIZACE A ČOV

#### D.1 Počet obyvatel připojených na ČOV

Název části obce	Počet připojených obyvatel						
	2002	2005	2010	2015	2020	2025	2030
Ježená	-	-	-	60	133	138	143
<b>Obec Ježená celkem</b>	<b>-</b>	<b>-</b>	<b>-</b>	<b>60</b>	<b>133</b>	<b>138</b>	<b>143</b>

## D.2 Kanalizace – popis stávajícího stavu

Obec má v současnosti vybudovanou veřejnou kanalizační síť. Ve větší části obce byla v r. 2014 realizována I. etapa splaškové kanalizace gravitační z trub PVC DN 200 až 400 v celkové délce 1360 m a splašková kanalizace tlaková z trub PE DN 50 v celkové délce 28 m. Ve zbývajících částech je stávající jednotná kanalizace v délce 296 m s vyústěním do Maršovského potoka.

V obci je vybudována z r. 2014 mechanicko-biologická ČOV s nitrifikací pro 130 EO.

V současnosti napojené obce (místní části): Ježená

Nově napojené obce (místní části): nejsou

Návrhový svaz z obcí (místních částí): není

## D.3 Kanalizace – popis návrhového stavu

Navrhuje se dobudování splaškové kanalizace odvádějící pouze splaškové vody na nově vybudovanou ČOV.

V současnosti napojené obce (místní části): Ježená

Nově napojené obce (místní části): nejsou

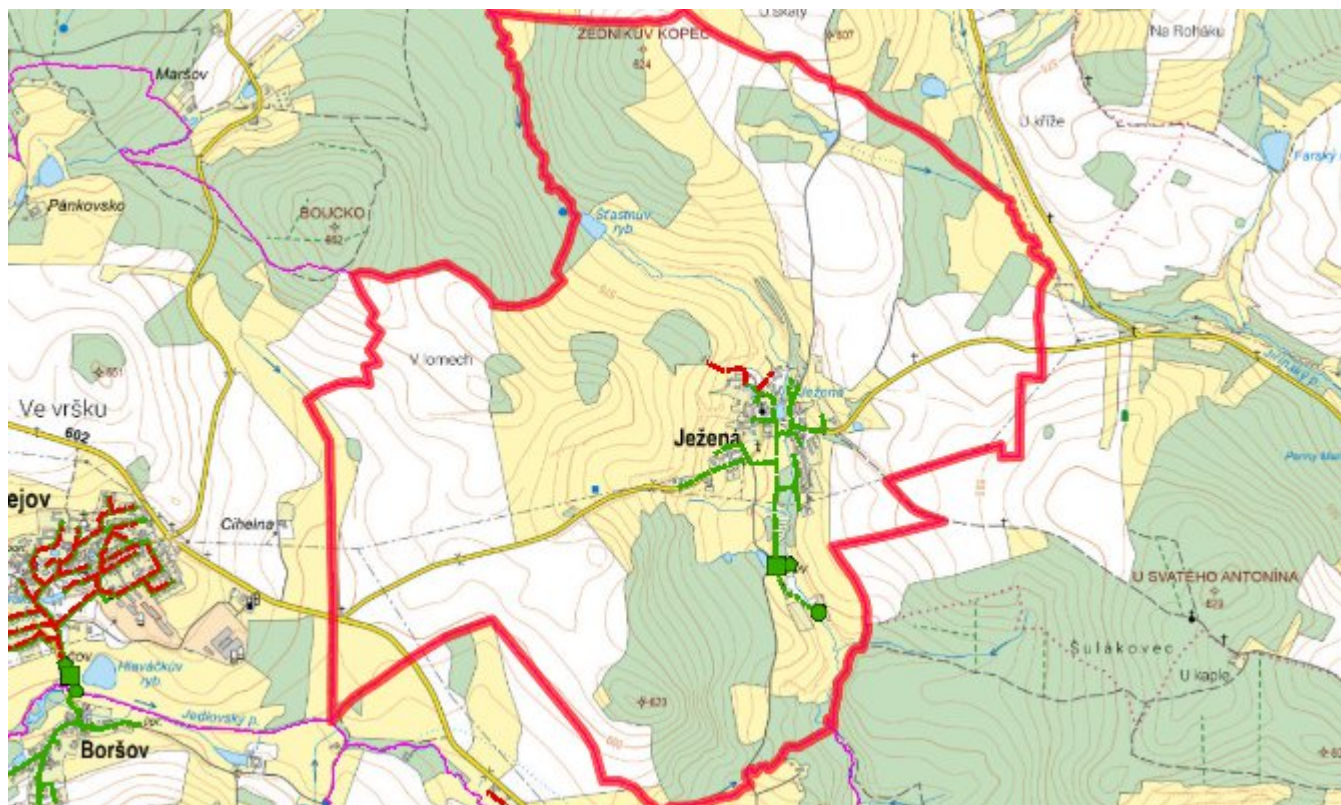
Návrhový svaz z obcí (místních částí): není

Pokud nebude zajištěno dobudování splaškové kanalizace ve zbývajících částech obce, budou vzhledem k nízkému počtu obyvatel odpadní vody z jednotlivých domácností zneškodňovány individuálním způsobem (např. domovní čistírny odpadních vod, jímky na vyvážení).

### **Časový harmonogram**

V oblasti odkanalizování a čištění odpadních vod se pro obec Ježená realizace navrhovaných opatření předpokládá do r. 2030.

## Mapa



## E. EKONOMICKÁ ČÁST

Součástí PRVKUK není řešení problematiky imisních limitů ukazatelů přípustného znečištění povrchových vod dle přílohy 3 Nařízení vlády 61/2003 Sb. V nákladech na čistírny odpadních vod není počítáno s investicí do technologií, které zabezpečí splnění těchto limitů. Imisními limity se zabývají jednotlivé Plány povodí.

Předpokládané investiční náklady v letech 2015 - 2030 [tis. Kč]

Název části obce	Typ investice		
	Vodovody	Kanalizace	Celkem
Ježena	4 000,0	3 500,0	7 500,0
<b>Obec Ježena celkem</b>	<b>4 000,0</b>	<b>3 500,0</b>	<b>7 500,0</b>

## AKTUALIZACE

<b>Datum projednání</b>	<b>Číslo projednání</b>	<b>Typ projednání</b>	<b>Popis</b>
3. 8. 2018	187/2018	administrativní opatření	Ježená - posílení vodního zdroje - vrt hl. 70,5 m a výtlačný řad v dl. 32 m
15. 12. 2015	0646/07/2015/ZK	usnesení zastupitelstva	Schválení komplexní aktualizace PRVKUK v roce 2015. Došlo ke sjednocení karet na úroveň obce.