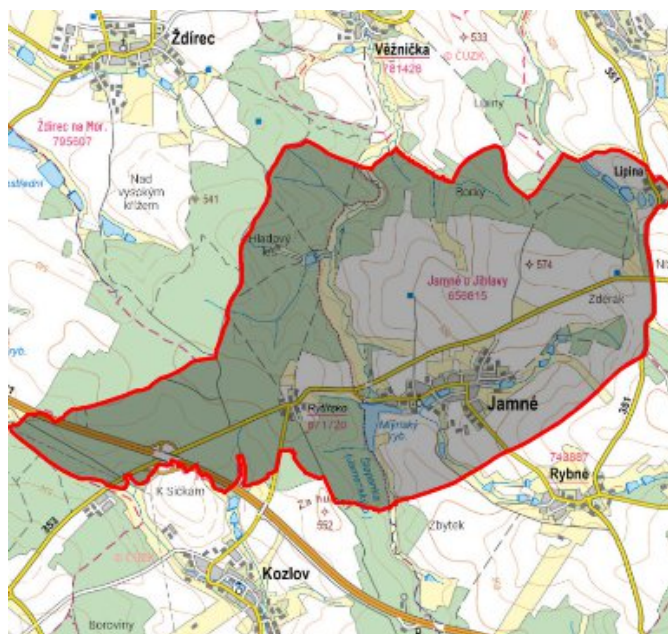


Jamné - CZ063.3707.6105.184 - stav 9. 5. 2023

A. OBEC

Jamné

Číslo obce PRVKUK	184
Kód obce PRVKUK	CZ063.3707.6105.184
Kód obce	587249
Číslo ORP (ČSÚ) Název ORP	1503 (6105) Jihlava
Číslo POU Název POU	3026 Polná



Členění obce

Úplný kód části obce PRVKUK	Název části obce	Kód části obce PRVKUK	Kód části obce RÚIAN
CZ063.3707.6105.0184.01	Jamné	05661	56618
CZ063.3707.6105.0184.02	Lipina	19815	198153

B. CHARAKTERISTIKA OBCE

B.1 Základní informace o obci

Obec Jamné se nachází v Kraji Vysočina, okres Jihlava. Pověřená obec – Polná. Obec má místní části Jamné a Lipina včetně osady Rytířsko. Pod obcí protéká Jamenský potok a potok Rybenský, který se vlévá do Mlýnského rybníka. V obci jsou dále 3 rybníky. Rozsah zástavby je v rozmezí 520 - 550 m n.m. Osada Rytířsko se nachází v nadmořské výšce 550 - 553 m n.m. a neprotéká jí žádný vodní tok. Lipina je od obce Jamné vzdálena asi 2 km. Místní částí protéká Lipinský potok. Rozsah zástavby je 545 - 550 m n.m. Místní část Jamné se nachází v ochranném pásmu (2. vnější) vodárenského zdroje.

B.2 Demografický vývoj (prognóza)

Název části obce	Bydlící obyvatelé	Počet bydlících obyvatel						
		2002	2005	2010	2015	2020	2025	2030
Jamné	trvale bydlící	484	483	483	532	546	560	571
	přechodně bydlící	30	30	30	21	21	21	21
	celkem	514	513	513	553	567	581	592
Lipina	trvale bydlící	6	6	6	7	6	5	4
	přechodně bydlící	10	10	10	10	10	10	10
	celkem	16	16	16	17	16	15	14
Obec Jamné celkem	trvale bydlící	490	489	489	539	552	565	575
	přechodně bydlící	40	40	40	31	31	31	31
	celkem	530	529	529	570	583	596	606

B.3 Vývoj počtu obyvatel v obci (ČSÚ)

Obec	2009	2010	2011	2012	2013	2014	2015	2016	2017	2018	2019	2020	2021	2022	2023	2024	2025
Jamné	509	518	526	534	539	541	551	567	578	575	579	579	567	567	567	-	-

C. VODOVODY

C.1 Počet obyvatel připojených na vodovod

Název části obce	Počet připojených obyvatel						
	2002	2005	2010	2015	2020	2025	2030
Jamné	470	473	479	553	566	580	591
Lipina	0	0	0	0	0	0	0
Obec Jamné celkem	470	473	479	553	566	580	591

C.2 Vodovody – popis stávajícího stavu

Místní (městská) část Jamné

Místní část je zásobována (520 - 550 m n.m.) ze skupinového vodovodu Jamné – Rybné. Vodovod byl uveden do provozu r. 1990. Zdrojem pitné vody pro veřejný vodovod Jamné – Rybné jsou 3 vrty v povodí Jamenského potoka (s vydatností 2,2 l/s) a studna v lokalitě Lipina (vydatnost 0,3 l/s). Voda z vrtů je čerpána do přečerpávací stanice s akumulací 50 m³. Z přečerpávací stanice je voda čerpána do VDJ Jamné 2 x 100 m³ (585,1/581,8 m n.m.). Voda je upravována v úpravně vody u VDJ. Voda ze studny S1 je čerpána do VDJ samostatným výtlakem dl. 400 m. Technologickou část úpravně vody tvoří 2 tl. filtry a 2 prací čerpadla. Místní část Jamné a obec Rybné jsou zásobeny gravitačně. Rozvodná síť v místní části Jamné je provedena z litiny, DN 80, 100, 150. Po roce 1990 byly v místní části realizovány vodovodní řady v celkové délce cca 1409 m.

Místní (městská) část Lipina

Místní část Lipina nemá vybudovaný veřejný vodovod. Obyvatelstvo je zásobeno z vlastních zdrojů.

C.3 Vodovody – popis návrhového stavu

Místní (městská) část Jamné

Vzhledem k technickému stavu vodovodní sítě (materiál litina) se předpokládá částečná obnova (rekonstrukce) vodovodní sítě včetně souvisejících objektů. Dále se navrhuje dostavba vodovodní sítě v lokalitách, kde dosud není vybudována.

Místní (městská) část Lipina

Vzhledem k nízkému počtu obyvatel budou jednotlivé domácnosti zásobovány individuálním způsobem (např. studny, vrty).

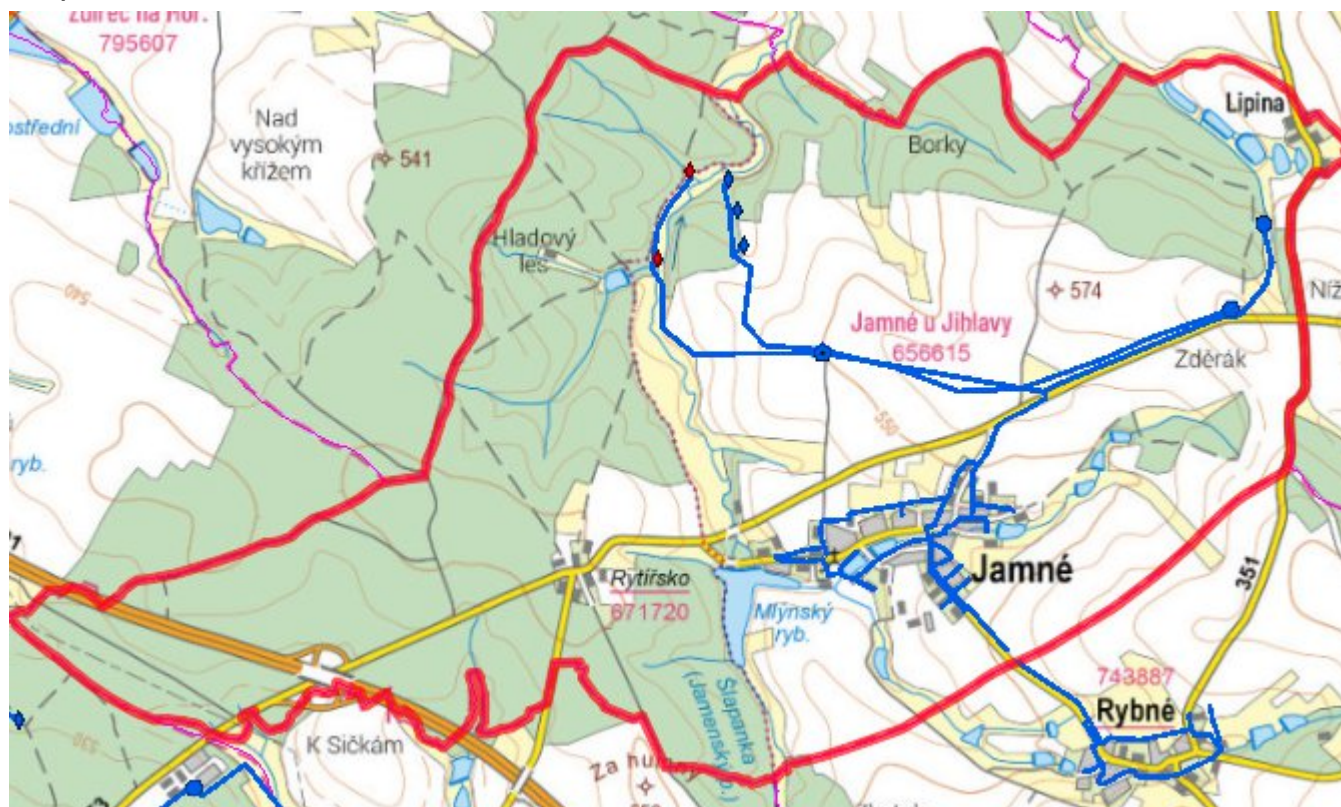
Navrhované zdroje pitné vody

Pro obec Jamné se uvažuje s novými zdroji (vrty realizovanými v roce 2021) v povodí Jamenského potoka, které nahradí stávající zdroje. Staré vrty (zdroje) budou odpojeny a zrušeny.

Časový harmonogram

V oblasti zásobování pitnou vodou se pro obec Jamné realizace navrhovaných opatření předpokládá do r. 2030.

Mapa



D. KANALIZACE A ČOV

D.1 Počet obyvatel připojených na ČOV

Název části obce	Počet připojených obyvatel						
	2002	2005	2010	2015	2020	2025	2030
Jamné	0	0	0	100	566	580	591
Lipina	0	0	0	0	0	0	0
Obec Jamné celkem	0	0	0	100	566	580	591

D.2 Kanalizace – popis stávajícího stavu

Místní (městská) část Jamné

V roce 2018 byla v místní části realizována výstavba splaškové kanalizace včetně výtlaku a ČS. Kanalizace je ukončena novou ČOV v místní části.

V místní části je vybudována ČOV pro 600 EO.

V současnosti napojené obce (místní části): Jamné

Nově napojené obce (místní části): nejsou

Návrhový svaz z obcí (místních částí): Lipina, osada Rytířsko

Osada Rytířsko nemá v současnosti vybudovanou veřejnou kanalizační síť ani ČOV. Odpadní vody jsou individuálně zachycovány v jímkách nebo septicích.

V osadě není ČOV.

Místní (městská) část Lipina

Místní část nemá v současnosti vybudovanou veřejnou kanalizační síť ani ČOV. Odpadní vody jsou individuálně zachycovány v jímkách nebo septicích.

V místní části není ČOV.

D.3 Kanalizace – popis návrhového stavu

Místní (městská) část Jamné

Navrhuje se dostavba kanalizace v lokalitách, kde dosud není vybudována.

V osadě Rytířsko vzhledem k nízkému počtu obyvatel budou odpadní vody z jednotlivých domácností zneškodňovány individuálním způsobem (např. domovní čistírny odpadních vod, jímky na vyvážení).

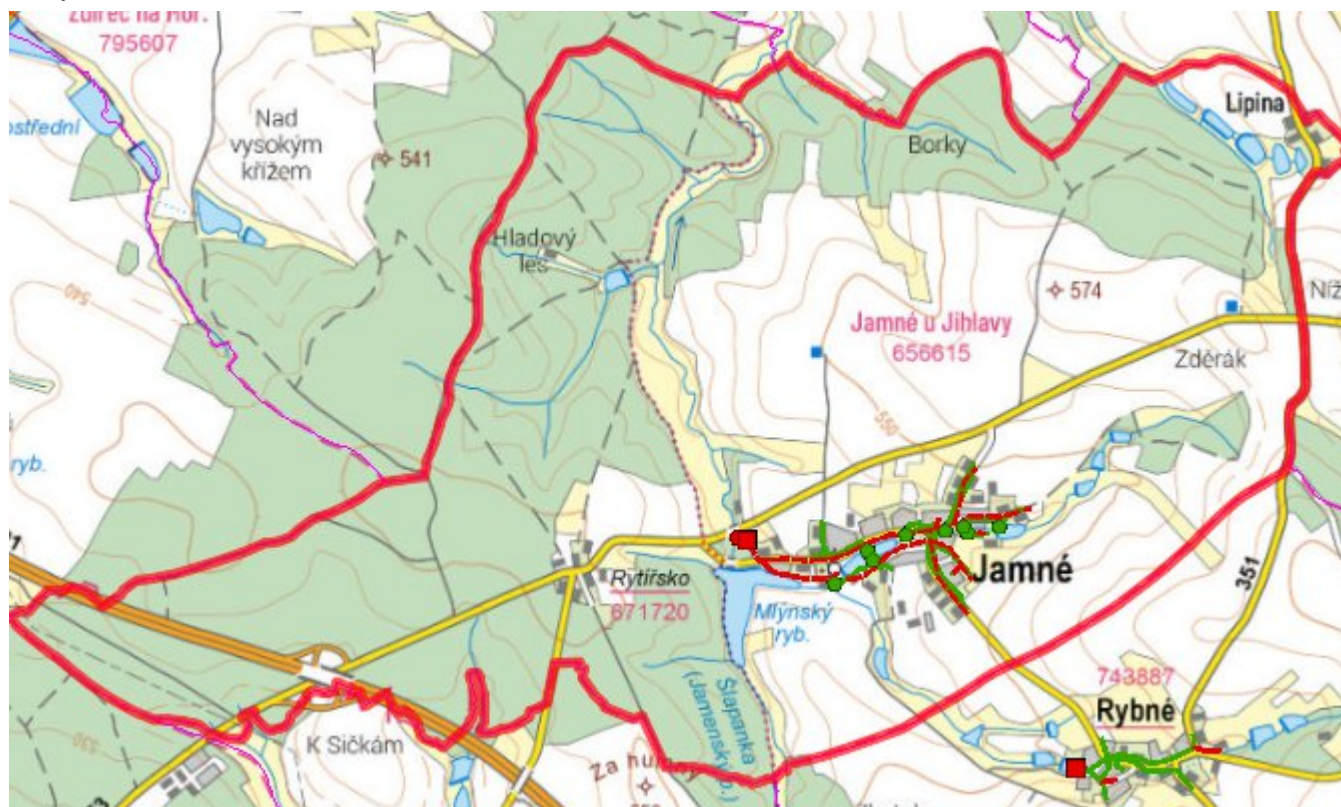
Místní (městská) část Lipina

Vzhledem k nízkému počtu obyvatel budou odpadní vody z jednotlivých domácností zneškodňovány individuálním způsobem (např. domovní čistírny odpadních vod, jímky na vyvážení).

Časový harmonogram

V oblasti odkanalizování a čištění odpadních vod se pro obec Jamné realizace navrhovaných opatření předpokládá do r. 2030.

Mapa



E. EKONOMICKÁ ČÁST

Součástí PRVKUK není řešení problematiky imisních limitů ukazatelů přípustného znečištění povrchových vod dle přílohy 3 Nařízení vlády 61/2003 Sb. V nákladech na čistírny odpadních vod není počítáno s investicí do technologií, které zabezpečí splnění těchto limitů. Imisními limity se zabývají jednotlivé Plány povodí.

Předpokládané investiční náklady v letech 2015 - 2030 [tis. Kč]

Název části obce	Typ investice		
	Vodovody	Kanalizace	Celkem
Jamné	7 000,0	60 000,0	67 000,0
Lipina	-	-	-
Obec Jamné celkem	7 000,0	60 000,0	67 000,0

AKTUALIZACE

Datum projednání	Číslo projednání	Typ projednání	Popis
9. 5. 2023	0222/03/2023/ZK	usnesení zastupitelstva	Změna technického řešení v oblasti zásobování pitnou vodou - nové vodní zdroje.
8. 10. 2018	205/2018	administrativní opatření	Jamné - splašková kanalizace v celkové délce 4252,7 vč. výtlačku a ČS (celková délka odboček je 976 m)
8. 10. 2018	206/2018	administrativní opatření	Jamné - ČOV pro 600 EO
15. 12. 2015	0646/07/2015/ZK	usnesení zastupitelstva	Schválení komplexní aktualizace PRVKUK v roce 2015. Došlo ke sjednocení karet na úroveň obce.