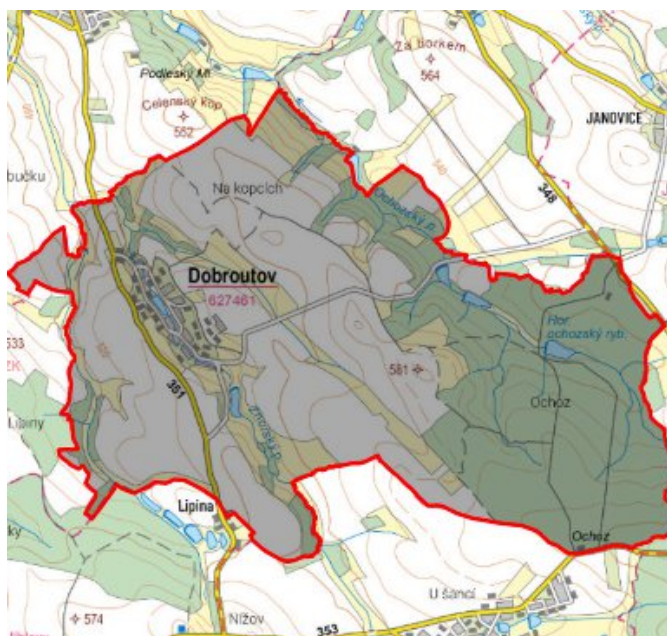


# Dobrourov - CZ063.3707.6105.172 - stav 1. 1. 2022

## A. OBEC

Dobrourov

<b>Číslo obce PRVKUK</b>	172
<b>Kód obce PRVKUK</b>	CZ063.3707.6105.172
<b>Kód obce</b>	587036
<b>Číslo ORP (ČSÚ) Název ORP</b>	1503 (6105) Jihlava
<b>Číslo POU Název POU</b>	3026 Polná



## Členění obce

<b>Úplný kód části obce PRVKUK</b>	<b>Název části obce</b>	<b>Kód části obce PRVKUK</b>	<b>Kód části obce RÚIAN</b>
CZ063.3707.6105.0172.01	Dobrourov	02746	27464

## B. CHARAKTERISTIKA OBCE

### B.1 Základní informace o obci

Obec Dobrourov se nachází v Kraji Vysočina, okres Jihlava. Pověřený obecní úřad – Polná. Obcí protéká Zhořský potok. Rozsah zástavby je v rozmezí 500 – 538 m n.m.

## B.2 Demografický vývoj (prognóza)

Název části obce	Bydlící obyvatelé	Počet bydlících obyvatel						
		2002	2005	2010	2015	2020	2025	2030
<b>Dobrourov</b>	trvale bydlící	234	234	233	277	288	298	307
	přechodně bydlící	0	0	0	10	10	10	10
	<b>celkem</b>	<b>234</b>	<b>234</b>	<b>233</b>	<b>287</b>	<b>298</b>	<b>308</b>	<b>317</b>
<b>Obec Dobrourov celkem</b>	trvale bydlící	234	234	233	277	288	298	307
	přechodně bydlící	0	0	0	10	10	10	10
	<b>celkem</b>	<b>234</b>	<b>234</b>	<b>233</b>	<b>287</b>	<b>298</b>	<b>308</b>	<b>317</b>

## B.3 Vývoj počtu obyvatel v obci (ČSÚ)

Obec	2009	2010	2011	2012	2013	2014	2015	2016	2017	2018	2019	2020	2021	2022	2023	2024	2025
Dobrourov	261	271	273	272	280	278	287	292	294	296	292	292	296	296	296	-	-

## C. VODOVODY

### C.1 Počet obyvatel připojených na vodovod

Název části obce	Počet připojených obyvatel						
	2002	2005	2010	2015	2020	2025	2030
<b>Dobrourov</b>	0	0	0	0	0	0	270
<b>Obec Dobrourov celkem</b>	<b>0</b>	<b>0</b>	<b>0</b>	<b>0</b>	<b>0</b>	<b>0</b>	<b>270</b>

### C.2 Vodovody – popis stávajícího stavu

Obec Dobrourov nemá doposud vybudovaný veřejný vodovod. Obyvatelé v obci jsou zásobeni pitnou vodou ze soukromých studní.

### C.3 Vodovody – popis návrhového stavu

V obci je uvažováno s výstavbou nového vodovodu včetně nového zdroje (vrtnu), VDJ a úpravny vody. V roce 2013 byl proveden hydrogeologický průzkum k ověření možnosti získání odpovídajícího vodního zdroje. Dále je uvažováno s vybudováním přívodního řadu a rozvodné vodovodní sítě v délce cca 4 km.

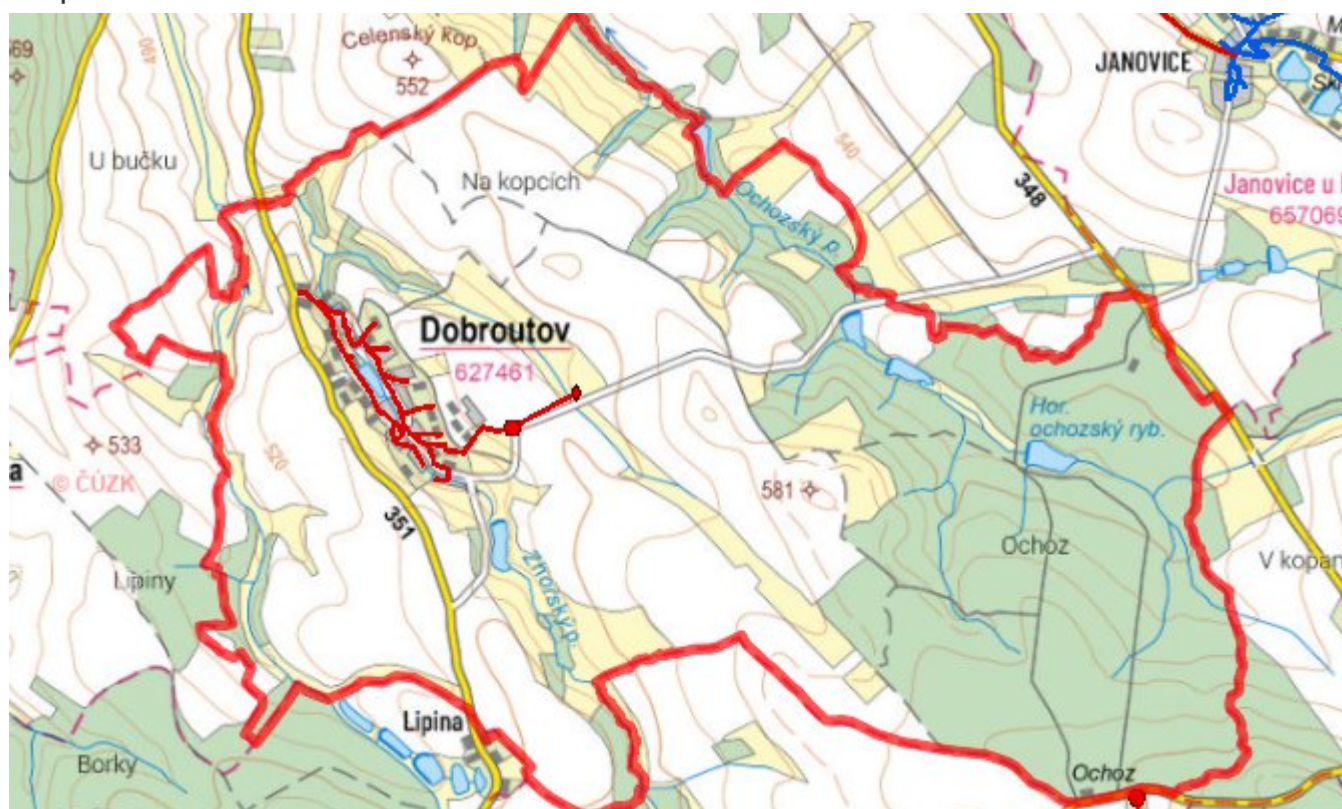
#### Navrhované zdroje pitné vody

Uvažováno je s novým vodním zdrojem (vrtem).

#### Časový harmonogram

V oblasti zásobování pitnou vodou se pro obec Dobrouťov realizace navrhovaných opatření předpokládá do r. 2030.

#### Mapa



### D. KANALIZACE A ČOV

#### D.1 Počet obyvatel připojených na ČOV

Název části obce	Počet připojených obyvatel						
	2002	2005	2010	2015	2020	2025	2030
<b>Dobrouťov</b>	0	0	0	0	0	0	270
<b>Obec Dobrouťov celkem</b>	<b>0</b>	<b>0</b>	<b>0</b>	<b>0</b>	<b>0</b>	<b>0</b>	<b>270</b>



## D.2 Kanalizace – popis stávajícího stavu

V části obce je vybudována jednotná kanalizační síť v délce cca 1500 m s výustmi do Zhořského potoka. Na kanalizaci je přes septiky nebo domovní ČOV napojeno zhruba 125 obyvatel. Ostatní obyvatelé zachycují odpadní vodu v jímkách na vyvážení nebo mají domovní ČOV, odkud vypouští odpadní vodu přímo do toku.

V obci není vybudována čistírna odpadních vod.

## D.3 Kanalizace – popis návrhového stavu

V obci se navrhuje výstavba nové splaškové kanalizace, která bude ukončena ČOV.

V obci bude vybudována nová obecní ČOV.

V současnosti napojené obce (místní části): nejsou

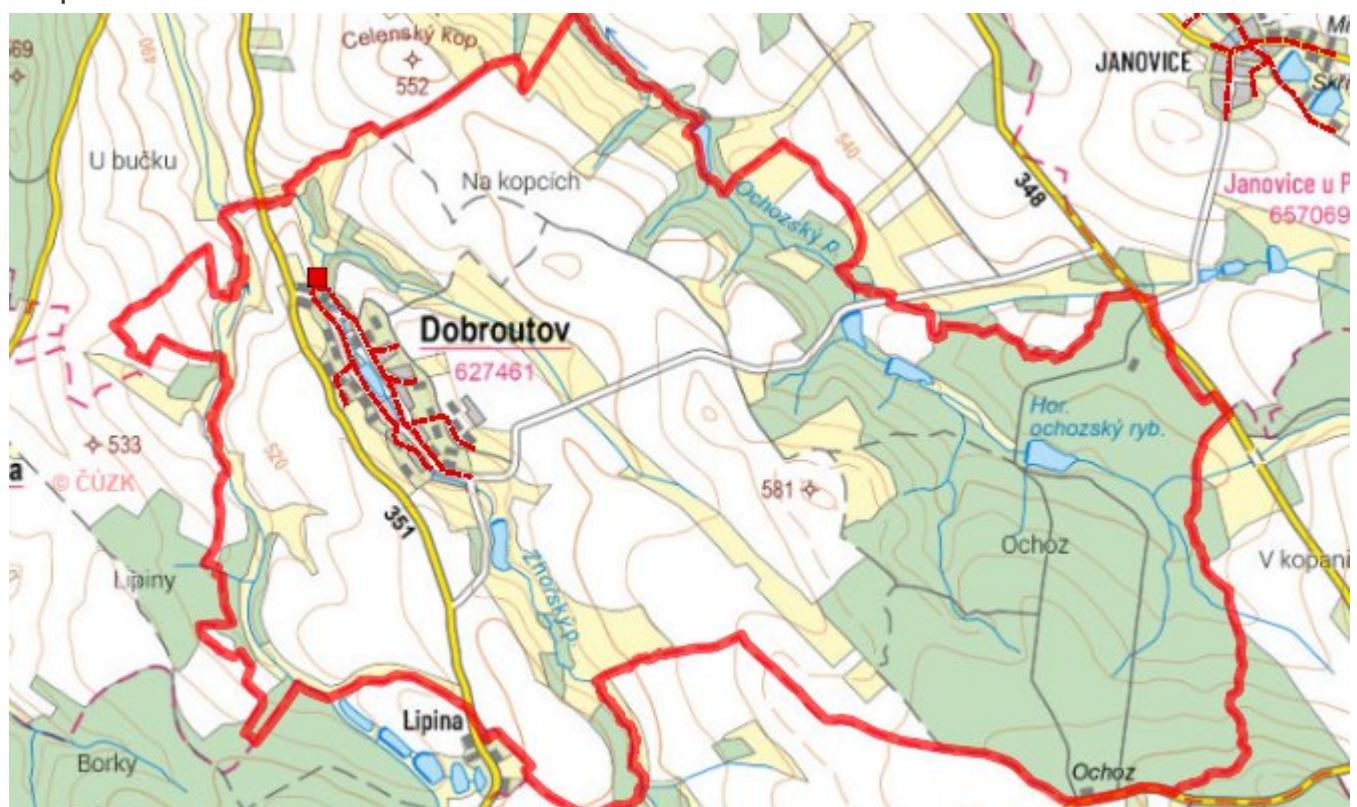
Nově napojené obce (místní části): Dobroutov

Návrhový svaz z obcí (místních částí): není

## Časový harmonogram

V oblasti odkanalizování a čištění odpadních vod se pro obec Dobroutov realizace navrhovaných opatření předpokládá do r. 2030.

## Mapa



## E. EKONOMICKÁ ČÁST

Součástí PRVKUK není řešení problematiky imisních limitů ukazatelů přípustného znečištění povrchových vod dle přílohy 3 Nařízení vlády 61/2003 Sb. V nákladech na čistírny odpadních vod není počítáno s investicí do technologií, které zabezpečí splnění těchto limitů. Imisními limity se zabývají jednotlivé Plány povodí.

Předpokládané investiční náklady v letech 2015 - 2030 [tis. Kč]

Název části obce	Typ investice		
	Vodovody	Kanalizace	Celkem
Dobrourov	14 000,0	39 264,0	53 264,0
<b>Obec Dobrourov celkem</b>	<b>14 000,0</b>	<b>39 264,0</b>	<b>53 264,0</b>

## AKTUALIZACE

Datum projednání	Číslo projednání	Typ projednání	Popis
1. 1. 2022	2022	administrativní opatření	Oprava evidenčních údajů podle skutečnosti.
15. 12. 2015	0646/07/2015/ZK	usnesení zastupitelstva	Schválení komplexní aktualizace PRVKUK v roce 2015. Došlo ke sjednocení karet na úroveň obce.