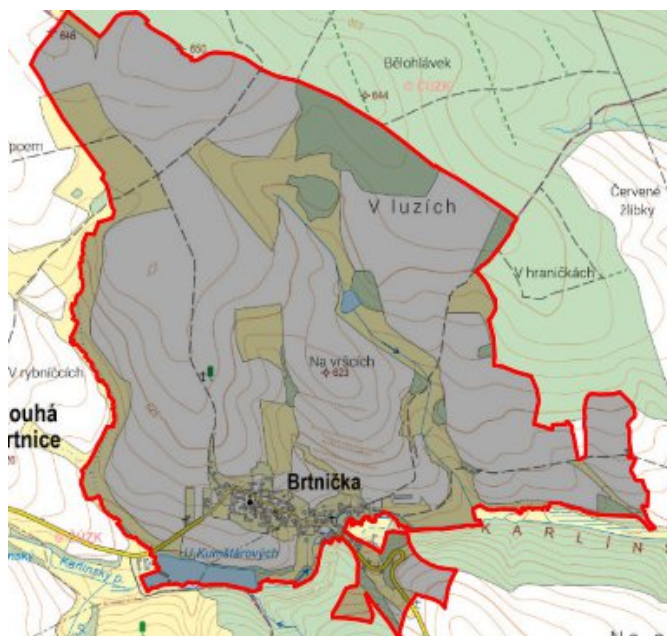


Brtnička - CZ063.3707.6105.165 - stav 15. 12. 2015

A. OBEC

Brtnička

Číslo obce PRVKUK	165
Kód obce PRVKUK	CZ063.3707.6105.165
Kód obce	590371
Číslo ORP (ČSÚ) Název ORP	1503 (6105) Jihlava
Číslo POU Název POU	3018 Jihlava



Členění obce

Úplný kód části obce PRVKUK	Název části obce	Kód části obce PRVKUK	Kód části obce RÚIAN
CZ063.3707.6105.0165.01	Brtnička	01297	12971

B. CHARAKTERISTIKA OBCE

B.1 Základní informace o obci

Obec Brtnička se nachází v Kraji Vysočina, okres Jihlava, jižně od města Jihlava ve vzdálenosti cca 18 km. Pověřený úřad - Jihlava.

B.2 Demografický vývoj (prognóza)

Název části obce	Bydlící obyvatelé	Počet bydlících obyvatel						
		2002	2005	2010	2015	2020	2025	2030
Brtnička	trvale bydlící	119	119	119	94	84	74	64
	přechodně bydlící	32	32	32	32	32	32	32
	celkem	151	151	151	126	116	106	96
Obec Brtnička celkem	trvale bydlící	119	119	119	94	84	74	64
	přechodně bydlící	32	32	32	32	32	32	32
	celkem	151	151	151	126	116	106	96

B.3 Vývoj počtu obyvatel v obci (ČSÚ)

Obec	2009	2010	2011	2012	2013	2014	2015	2016	2017	2018	2019	2020	2021	2022	2023	2024
Brtnička	108	103	101	107	109	106	105	106	106	104	104	104	99	99	99	-

C. VODOVODY

C.1 Počet obyvatel připojených na vodovod

Název části obce	Počet připojených obyvatel						
	2002	2005	2010	2015	2020	2025	2030
Brtnička	64	79	104	50	50	50	50
Obec Brtnička celkem	64	79	104	50	50	50	50

C.2 Vodovody – popis stávajícího stavu

Obec Brtnička má pro část obce vybudovaný veřejný vodovod, část obyvatel je zásobena ze soukromých studní. Veřejný vodovod je zásobovaný gravitačně ze dvou protilehlých VDJ, do nichž je voda čerpána z místních zdrojů.

C.3 Vodovody – popis návrhového stavu

Vzhledem k technickému stavu části vodovodní sítě se předpokládá částečná obnova (rekonstrukce) vodovodní sítě včetně souvisejících objektů. Dále se navrhuje dostavba vodovodní sítě v lokalitách, kde dosud není vybudována (zejména napojení zbývající části obce).

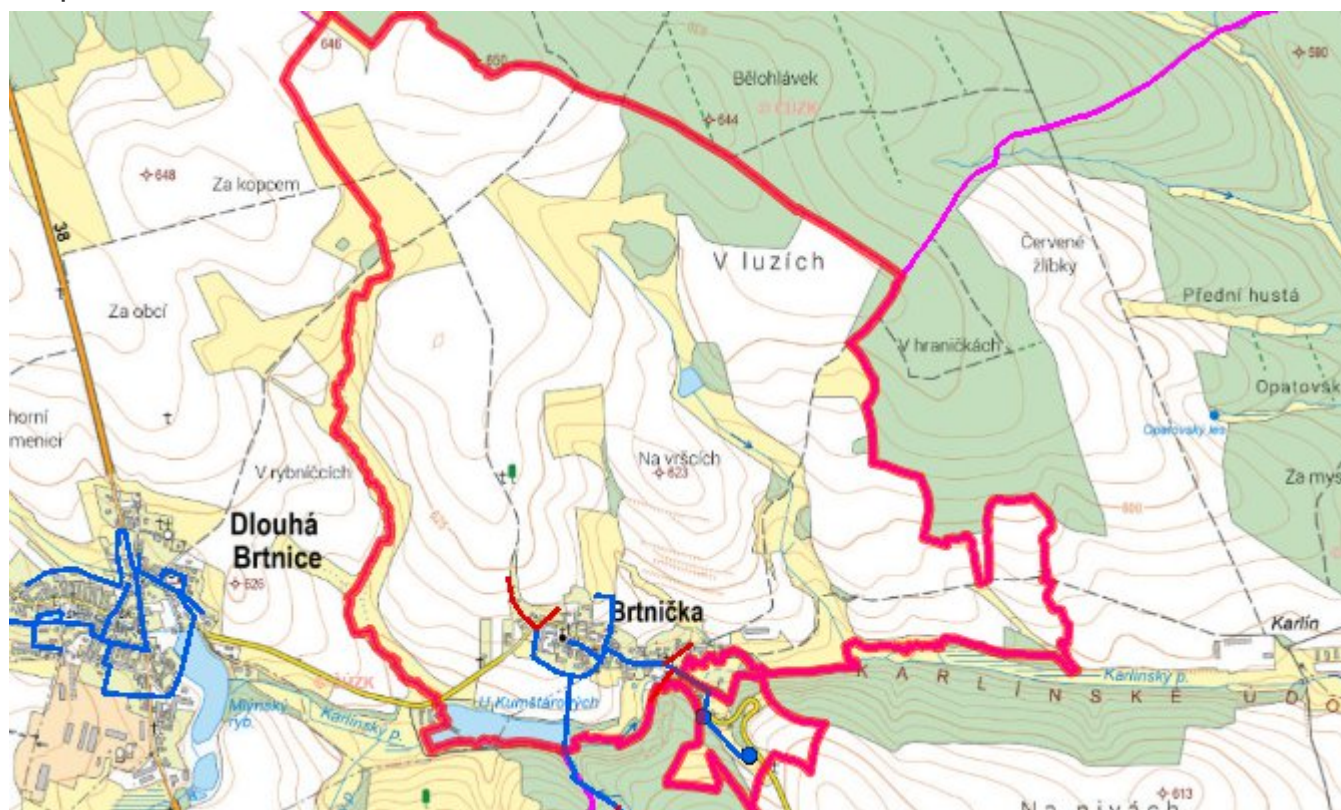
Navrhované zdroje pitné vody

S novými vodními zdroji se neuvažuje.

Časový harmonogram

V oblasti zásobování pitnou vodou se pro obec Brtnička realizace navrhovaných opatření předpokládá do r. 2030.

Mapa



D. KANALIZACE A ČOV

D.1 Počet obyvatel připojených na ČOV

Název části obce	Počet připojených obyvatel						
	2002	2005	2010	2015	2020	2025	2030
Brtnička	-	-	-	-	-	-	-
Obec Brtnička celkem	-	-	-	-	-	-	-

D.2 Kanalizace – popis stávajícího stavu

Obec nemá v současnosti vybudovanou veřejnou kanalizační síť. Odpadní vody jsou individuálně zachycovány v jímkách nebo septicích.

V obci není vybudována čistírna odpadních vod.

D.3 Kanalizace – popis návrhového stavu

V obci je uvažováno s výstavbou nové kanalizace, odvádějící pouze splaškové vody.

V obci bude vybudována čistírna odpadních vod.

V současnosti napojené obce (místní části): nejsou

Nově napojené obce (místní části): Brtnička

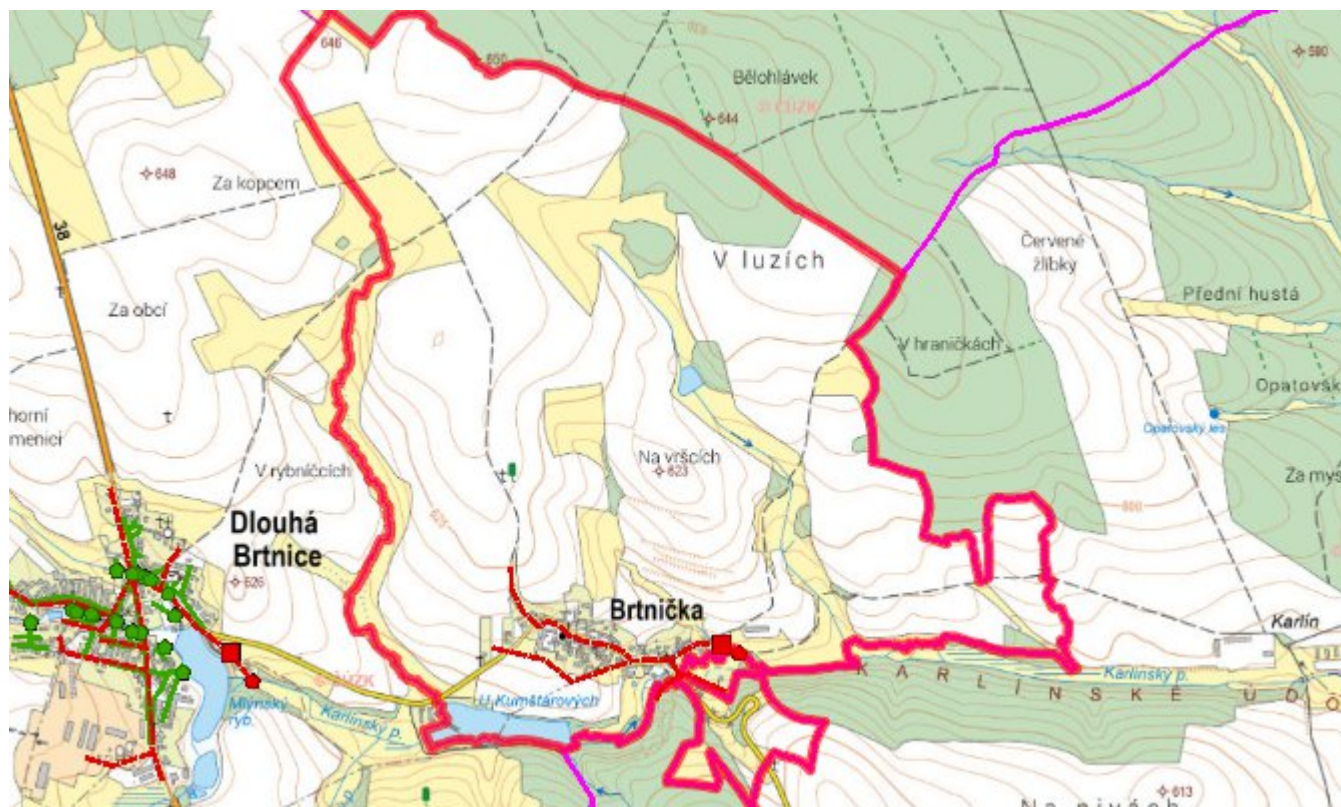
Návrhový svoz z obcí (místních částí): není

Pokud nebude zajištěna výstavba čistírny odpadních vod, budou vzhledem k nízkému počtu obyvatel odpadní vody z jednotlivých domácností zneškodňovány individuálním způsobem (např. domovní čistírny odpadních vod, jímky na vyvážení).

Časový harmonogram

V oblasti odkanalizování a čištění odpadních vod se pro obec Brtnička realizace navrhovaných opatření nepředpokládá do r. 2030.

Mapa



E. EKONOMICKÁ ČÁST

Součástí PRVKUK není řešení problematiky imisních limitů ukazatelů přípustného znečištění povrchových vod dle přílohy 3 Nařízení vlády 61/2003 Sb. V nákladech na čistírny odpadních vod není počítáno s investicí do technologií, které zabezpečí splnění těchto limitů. Imisními limity se zabývají jednotlivé Plány povodí.

Předpokládané investiční náklady v letech 2015 - 2030 [tis. Kč]

Název části obce	Typ investice		
	Vodovody	Kanalizace	Celkem
Brtnička	735,0	-	735,0
Obec Brtnička celkem	735,0	-	735,0

AKTUALIZACE

Datum projednání	Číslo projednání	Typ projednání	Popis
15. 12. 2015	0646/07/2015/ZK	usnesení zastupitelstva	Schválení komplexní aktualizace PRVKUK v roce 2015. Došlo ke sjednocení karet na úroveň obce.