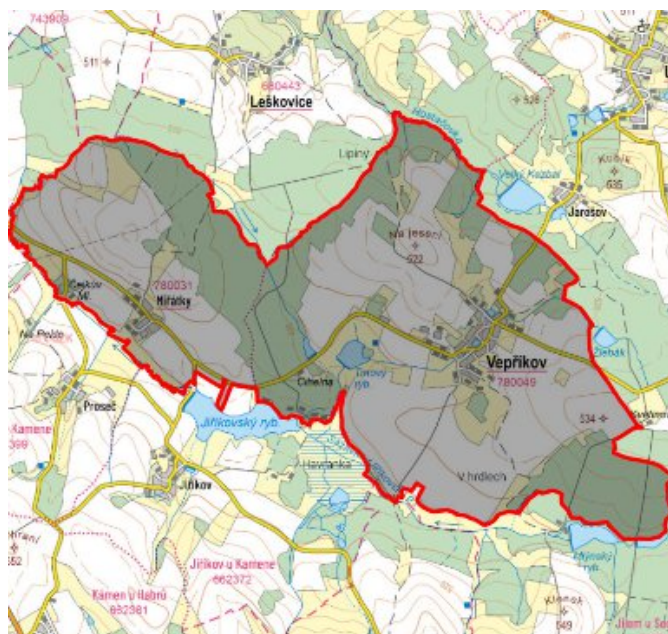


Vepříkov - CZ063.3601.6104.155 - stav 2. 4. 2019

A. OBEC

Vepříkov

Číslo obce PRVKUK	155
Kód obce PRVKUK	CZ063.3601.6104.155
Kód obce	569674
Číslo ORP (ČSÚ) Název ORP	931 (6104) Chotěboř
Číslo POU Název POU	1970 Chotěboř



Členění obce

Úplný kód části obce PRVKUK	Název části obce	Kód části obce PRVKUK	Kód části obce RÚIAN
CZ063.3601.6104.0155.01	Vepříkov	18004	180041
CZ063.3601.6104.0155.02	Miřátky	18003	180033

B. CHARAKTERISTIKA OBCE

B.1 Základní informace o obci

Obec Vepříkov leží na severozápad od města Chotěboř. Obcí protéká Vepříkovský potok. Obec má místní části Miřátky a Vepříkov.

B.2 Demografický vývoj (prognóza)

Název části obce	Bydlící obyvatelé	Počet bydlících obyvatel						
		2002	2005	2010	2015	2020	2025	2030
Mírátky	trvale bydlící	91	91	91	80	80	77	73
	přechodně bydlící	20	20	20	20	20	20	20
	celkem	111	111	111	100	100	97	93
Vepříkov	trvale bydlící	284	283	283	260	260	260	260
	přechodně bydlící	-	-	-	-	-	-	-
	celkem	284	283	283	260	260	260	260
Obec Vepříkov celkem	trvale bydlící	375	374	374	340	340	337	333
	přechodně bydlící	20	20	20	20	20	20	20
	celkem	395	394	394	360	360	357	353

B.3 Vývoj počtu obyvatel v obci (ČSÚ)

Obec	2009	2010	2011	2012	2013	2014	2015	2016	2017	2018	2019	2020	2021	2022	2023	2024	2025
Vepříkov	349	341	340	332	321	323	331	326	324	321	323	323	336	336	336	-	-

C. VODOVODY

C.1 Počet obyvatel připojených na vodovod

Název části obce	Počet připojených obyvatel						
	2002	2005	2010	2015	2020	2025	2030
Mírátky	90	90	90	80	80	77	73
Vepříkov	284	283	283	260	260	260	260
Obec Vepříkov celkem	374	373	373	340	340	337	333

C.2 Vodovody – popis stávajícího stavu

Místní (městská) část Miřátky

Místní část Miřátky má od r. 2011 vodovod (původně vodovod pro rozvod užitkové vody).

Zásobuje místní část Miřátky a dále usedlost v obci Kámen – místní části Jiříkov.

Jako vodní zdroj pro vodovod Miřátky byly vybudovány 4 kopané studny S1 až S4. Jako zdroj podzemní vody jsou využívány studny S1 a S3. Studna S2 není používána. Studna S4 slouží jako sběrná studna.

Výtlačný řad - ze sběrné studny S4 do akumulární nádrže VDJ, délka potrubí je cca 696 m.

Objekt VDJ se skládá z jedné akumulární nádrže o objemu 50 m³ a armaturní komory.

Místní (městská) část Vepříkov

Obec Vepříkov (510 - 495 m n.m.) má vybudovaný veřejný vodovod, zásobovaný

z skupinového vodovodu Želivka-Podmoklany.

C.3 Vodovody – popis návrhového stavu

Místní (městská) část Miřátky

Vzhledem k technickému stavu části vodovodní sítě se předpokládá částečná obnova (rekonstrukce) vodovodní sítě včetně souvisejících objektů. Dále se navrhuje dostavba vodovodní sítě v lokalitách, kde dosud není vybudována.

Uvažuje se s vybudováním nového zdroje vody.

Místní (městská) část Vepříkov

Vzhledem k technickému stavu části vodovodní sítě se předpokládá částečná obnova (rekonstrukce) vodovodní sítě včetně souvisejících objektů. Dále se navrhuje dostavba vodovodní sítě v lokalitách, kde dosud není vybudována.

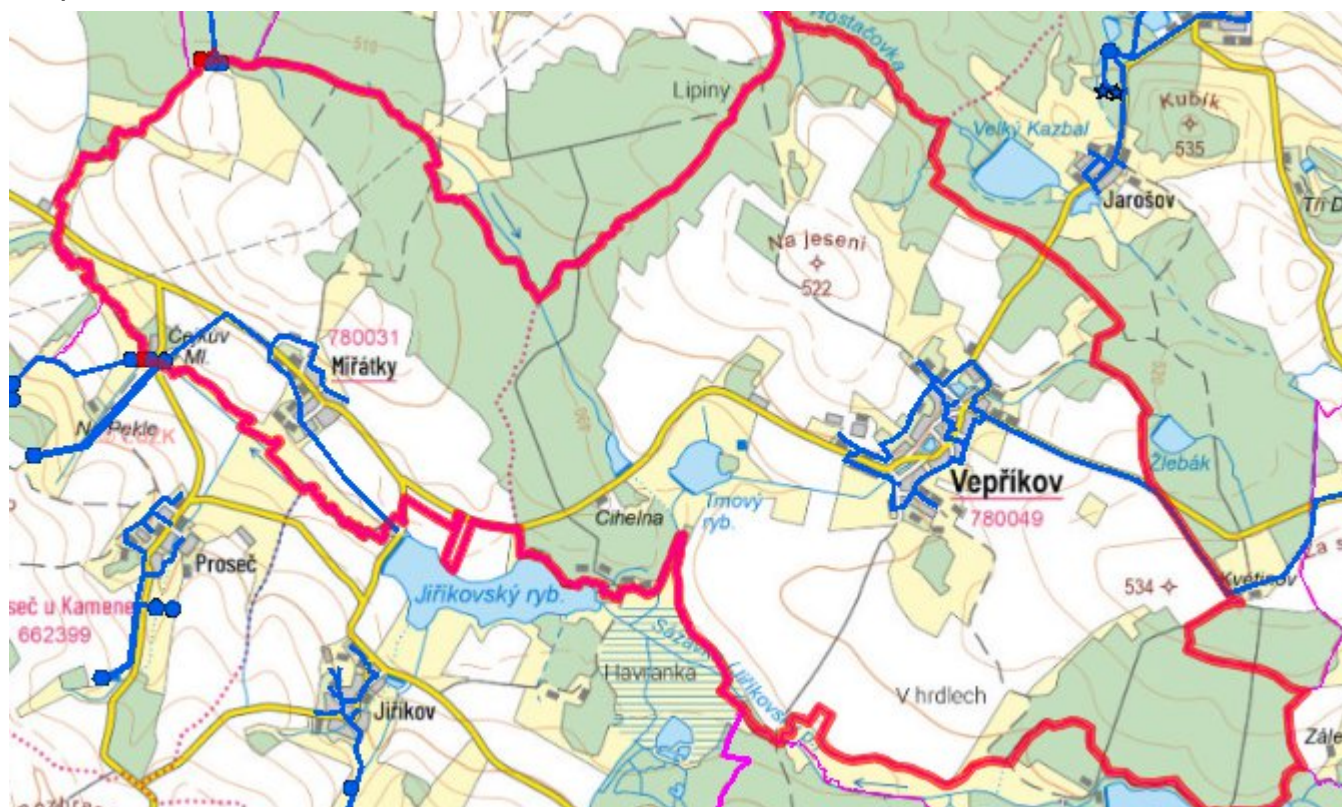
Navrhované zdroje pitné vody

Pro obec se s novými vodními zdroji uvažuje.

Časový harmonogram

V oblasti zásobování pitnou vodou se pro obec Vepříkov realizace navrhovaných opatření předpokládá do r. 2030.

Mapa



D. KANALIZACE A ČOV

D.1 Počet obyvatel připojených na ČOV

Název části obce	Počet připojených obyvatel						
	2002	2005	2010	2015	2020	2025	2030
Mírátky	-	-	-	-	80	77	73
Vepřikov	-	-	-	-	250	250	250
Obec Vepřikov celkem	-	-	-	-	330	327	323

D.2 Kanalizace – popis stávajícího stavu

Místní (městská) část Miřátky

V Miřátkách byla v roce 2019 dokončena výstavba nové oddílné kanalizace v celkové délce 1198 m, odvádějící pouze splaškové vody. Splašky jsou odváděny na novou ČOV v místní části.

V místní části je vybudována ČOV

V současnosti napojené obce (místní části): Miřátky

Nově napojené obce (místní části): Jiříkov, Proseč

Návrhový svoz z obcí (místních částí): není

Místní (městská) část Vepříkov

Ve Vepříkově byla v roce 2019 dokončena výstavba nové oddílné kanalizace v celkové délce 4123,30 m, odvádějící pouze splaškové vody. Splašky jsou odváděny na novou ČOV v místní části.

V místní části je vybudována ČOV

V současnosti napojené obce (místní části): Vepříkov

Nově napojené obce (místní části): nejsou

Návrhový svoz z obcí (místních částí): není

D.3 Kanalizace – popis návrhového stavu

Místní (městská) část Miřátky

Navrhuje se dostavba kanalizační sítě v lokalitách, kde není dosud vybudována.

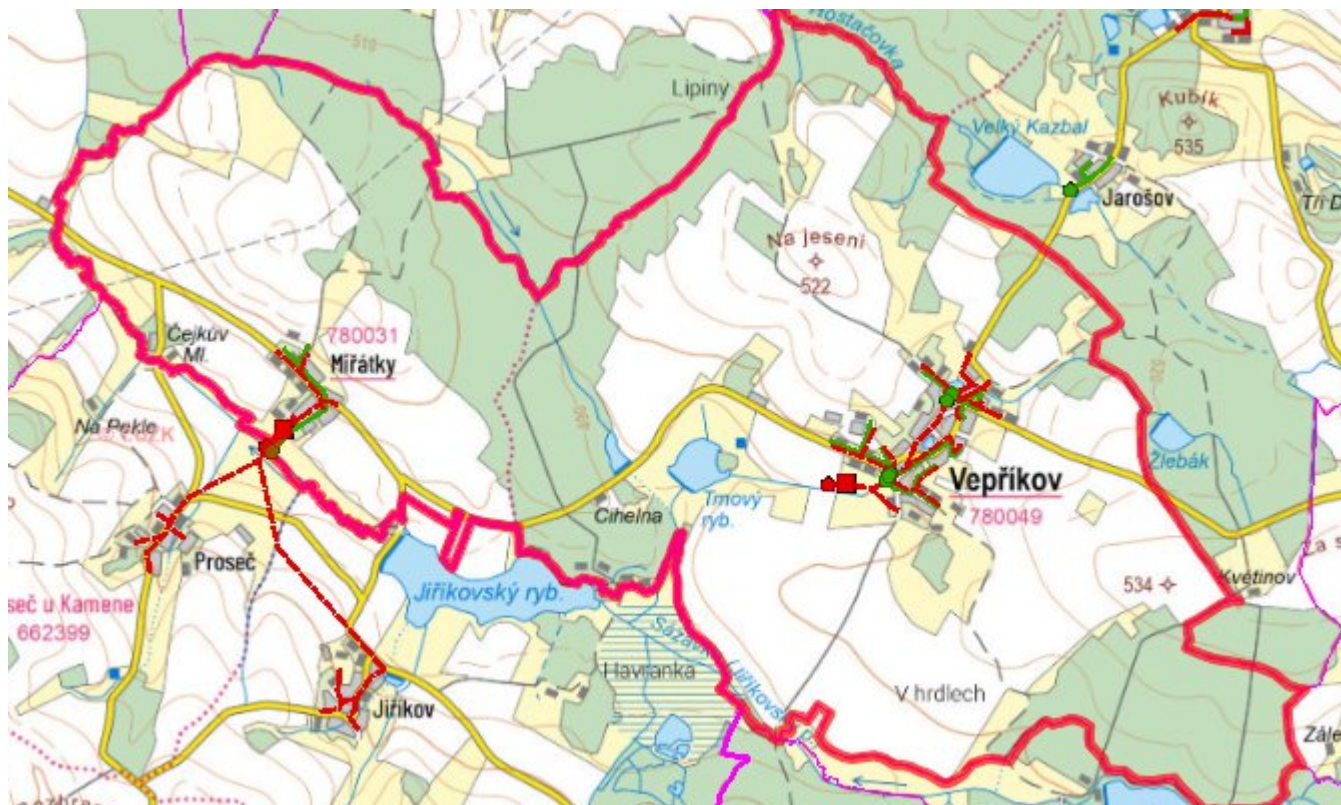
Místní (městská) část Vepříkov

Navrhuje se dostavba kanalizační sítě v lokalitách, kde není dosud vybudována.

Časový harmonogram

V oblasti odkanalizování a čištění odpadních vod se pro místní část Vepříkov realizace navrhovaných opatření předpokládá do r. 2030.

Mapa



E. EKONOMICKÁ ČÁST

Součástí PRVKUK není řešení problematiky imisních limitů ukazatelů přípustného znečištění povrchových vod dle přílohy 3 Nařízení vlády 61/2003 Sb. V nákladech na čistírny odpadních vod není počítáno s investicí do technologií, které zabezpečí splnění těchto limitů. Imisními limity se zabývají jednotlivé Plány povodí.

Předpokládané investiční náklady v letech 2015 - 2030 [tis. Kč]

Název části obce	Typ investice		
	Vodovody	Kanalizace	Celkem
Mírátky	400,0	6 000,0	6 400,0
Vepřikov	-	24 000,0	24 000,0
Obec Vepřikov celkem	400,0	30 000,0	30 400,0

AKTUALIZACE

Datum projednání	Číslo projednání	Typ projednání	Popis
2. 4. 2019	125/2019	administrativní opatření	Vepříkov - kanalizační stoky v celkové délce 4123,30 m a ČOV Vepříkov -
2. 4. 2019	126/2019	administrativní opatření	Miřátky - kanalizační stoky v celkové délce 1198,00 m a ČOV Miřátky
15. 12. 2015	0646/07/2015/ZK	usnesení zastupitelstva	Schválení komplexní aktualizace PRVKUK v roce 2015. Došlo ke sjednocení karet na úroveň obce.