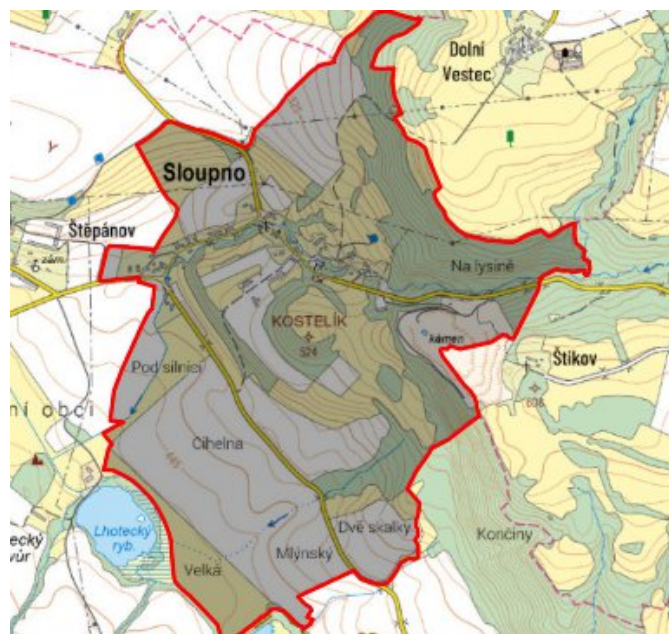


Sloupno - CZ063.3601.6104.152 - stav 15. 12. 2015

A. OBEC

Sloupno

Číslo obce PRVKUK	152
Kód obce PRVKUK	CZ063.3601.6104.152
Kód obce	548499
Číslo ORP (ČSÚ) Název ORP	931 (6104) Chotěboř
Číslo POU Název POU	1970 Chotěboř



Členění obce

Úplný kód části obce PRVKUK	Název části obce	Kód části obce PRVKUK	Kód části obce RÚIAN
CZ063.3601.6104.0152.01	Sloupno	00366	3662

B. CHARAKTERISTIKA OBCE

B.1 Základní informace o obci

Obec Sloupno leží na severovýchod od města Chotěboř. Obec nemá žádnou místní část. Obec Sloupno se nachází v CHKO Železné hory.

B.2 Demografický vývoj (prognóza)

Název části obce	Bydlící obyvatelé	Počet bydlících obyvatel						
		2002	2005	2010	2015	2020	2025	2030
Sloupno	trvale bydlící	44	44	44	44	42	40	38
	přechodně bydlící	-	-	-	-	-	-	-
	celkem	44	44	44	44	42	40	38
Obec Sloupno celkem	trvale bydlící	44	44	44	44	42	40	38
	přechodně bydlící	-	-	-	-	-	-	-
	celkem	44	44	44	44	42	40	38

B.3 Vývoj počtu obyvatel v obci (ČSÚ)

Obec	2009	2010	2011	2012	2013	2014	2015	2016	2017	2018	2019	2020	2021	2022	2023	2024	2025
Sloupno	44	48	43	48	45	44	43	42	40	39	38	38	38	38	38	-	-

C. VODOVODY

C.1 Počet obyvatel připojených na vodovod

Název části obce	Počet připojených obyvatel						
	2002	2005	2010	2015	2020	2025	2030
Sloupno	44	44	44	26	24	22	20
Obec Sloupno celkem	44	44	44	26	24	22	20

C.2 Vodovody – popis stávajícího stavu

Obec Sloupno (454 - 505 m n.m.) je zásobena pitnou vodou převážně z veřejného vodovodu a zčásti z domovních studní. Zdrojem vody pro veřejný vodovod jsou dvě studny (hloubka 1,5 a 2,0 m, celková vydatnost 0,12 l/s). Voda obsahuje zvýšené množství železa. Z prameniště teče voda gravitací do VDJ Sloupno 15 m³ (500,00 m n.m) a odtud do spotřebišť.

C.3 Vodovody – popis návrhového stavu

Předpokládá se napojení nových zdrojů (vrtů) a vybudování nového vodojemu.

Vzhledem k technickému stavu části vodovodní sítě se předpokládá částečná obnova (rekonstrukce) vodovodní sítě (zejména z azbestocementu) včetně souvisejících objektů. Dále se navrhuje dostavba vodovodní sítě v lokalitách, kde dosud není vybudována.

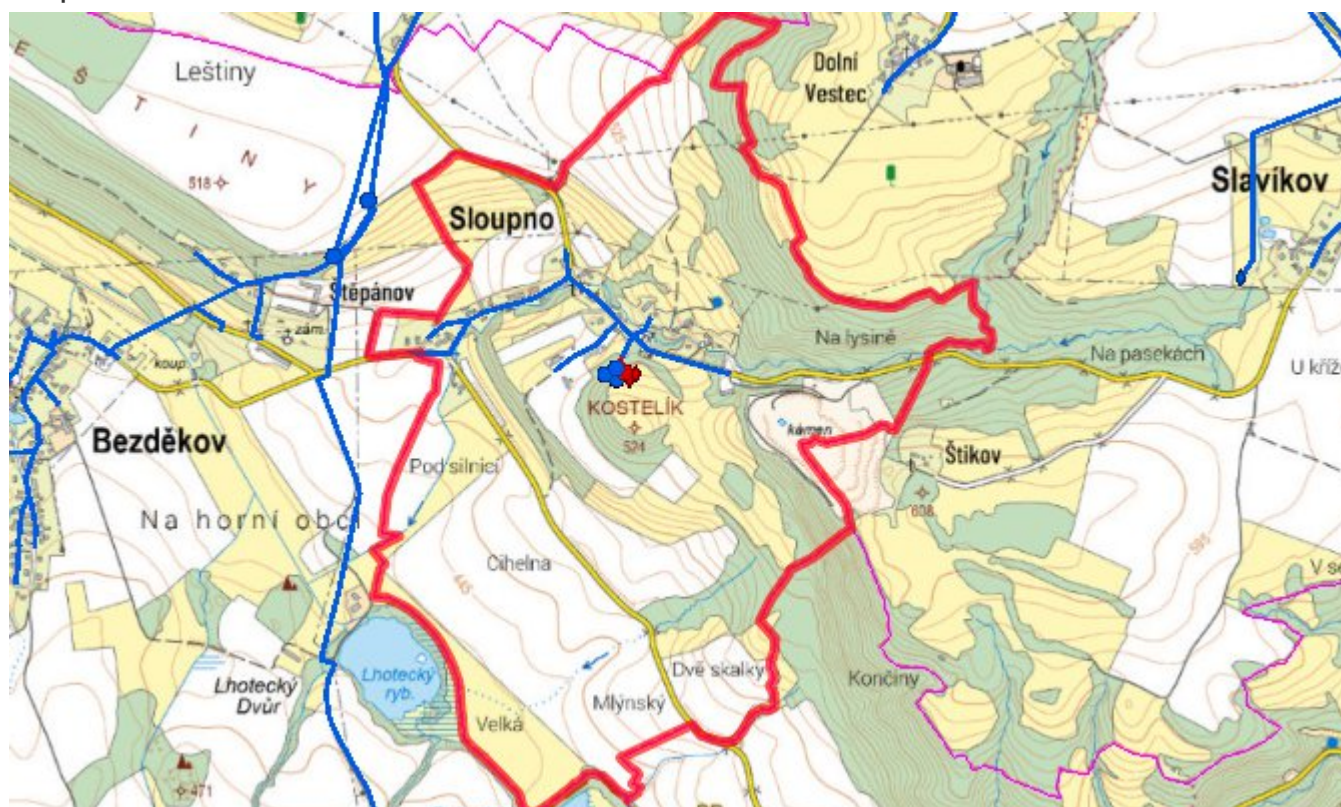
Navrhované zdroje pitné vody

S novými vodními zdroji se uvažuje.

Časový harmonogram

V oblasti zásobování pitnou vodou se pro obec Sloupno realizace navrhovaných opatření předpokládá do r. 2030.

Mapa



D. KANALIZACE A ČOV

D.1 Počet obyvatel připojených na ČOV

Název části obce	Počet připojených obyvatel						
	2002	2005	2010	2015	2020	2025	2030
Sloupno	-	-	-	-	-	-	-
Obec Sloupno celkem	-	-	-	-	-	-	-

D.2 Kanalizace – popis stávajícího stavu

Obec Sloupno má v současnosti vybudovaný systém jednotné kanalizace. Odpadní vody jsou zachycovány v bezodtokých jímkách. Zbylé odpadní vody jsou po předčištění v septicích vypouštěny do jednotné kanalizace a odtud do vodního toku Cerhovka.

V obci není vybudována čistírna odpadních vod.

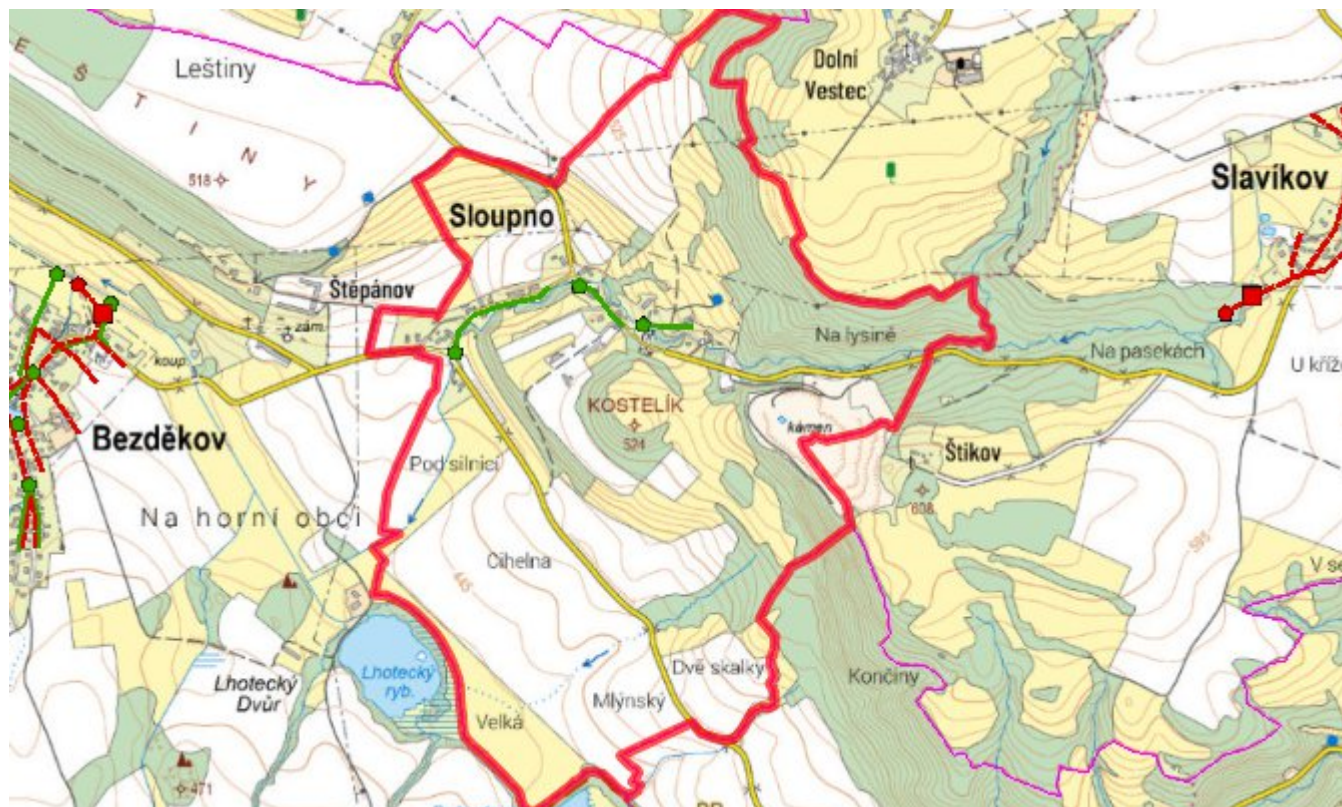
D.3 Kanalizace – popis návrhového stavu

Vzhledem k nízkému počtu obyvatel budou odpadní vody z jednotlivých domácností zneškodňovány individuálním způsobem (např. domovní čistírny odpadních vod, jímky na vyvážení).

Časový harmonogram

V oblasti odkanalizování a čištění odpadních vod není pro obec Sloupno navrženo k realizaci opatření.

Mapa



E. EKONOMICKÁ ČÁST

Součástí PRVKUK není řešení problematiky imisních limitů ukazatelů přípustného znečištění povrchových vod dle přílohy 3 Nařízení vlády 61/2003 Sb. V nákladech na čistírny odpadních vod není počítáno s investicí do technologií, které zabezpečí splnění těchto limitů. Imisními limity se zabývají jednotlivé Plány povodí.

Předpokládané investiční náklady v letech 2015 - 2030 [tis. Kč]

Název části obce	Typ investice		
	Vodovody	Kanalizace	Celkem
Sloupno	3 000,0	-	3 000,0
Obec Sloupno celkem	3 000,0	-	3 000,0

AKTUALIZACE

Datum projednání	Číslo projednání	Typ projednání	Popis
15. 12. 2015	0646/07/2015/ZK	usnesení zastupitelstva	Schválení komplexní aktualizace PRVKUK v roce 2015. Došlo ke sjednocení karet na úroveň obce.