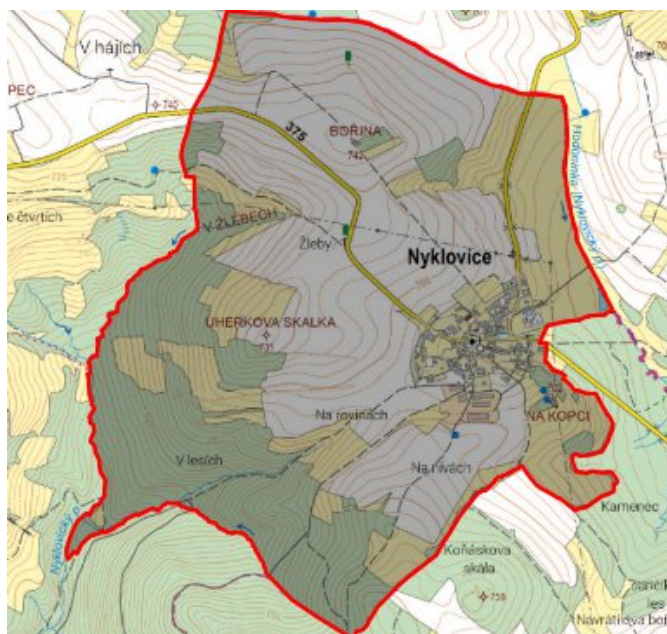


# Nyklovice - CZ063.3714.6101.019 - stav 11. 5. 2021

## A. OBEC

Nyklovice

<b>Číslo obce PRVKUK</b>	19
<b>Kód obce PRVKUK</b>	CZ063.3714.6101.019
<b>Kód obce</b>	596272
<b>Číslo ORP (ČSÚ)</b> <b>Název ORP</b>	1678 (6101) Bystřice nad Pernštejnem
<b>Číslo POU</b> <b>Název POU</b>	3379 Bystřice nad Pernštejnem



## Členění obce

<b>Úplný kód části obce PRVKUK</b>	<b>Název části obce</b>	<b>Kód části obce PRVKUK</b>	<b>Kód části obce RÚIAN</b>
CZ063.3714.6101.0019.01	Nyklovice	10822	108227

## B. CHARAKTERISTIKA OBCE

### B.1 Základní informace o obci

Obec Nyklovice se nachází severovýchodně od města Bystřice nad Pernštejnem, ve vzdálenosti cca 17 km. Rozsah zástavby je v rozmezí 665 - 685 m n.m. Obec se nachází v povodí VN Vír.

## B.2 Demografický vývoj (prognóza)

Název části obce	Bydlící obyvatelé	Počet bydlících obyvatel						
		2002	2005	2010	2015	2020	2025	2030
Nyklovice	trvale bydlící	165	165	165	158	151	144	137
	přechodně bydlící	25	25	25	25	25	25	25
	celkem	190	190	190	183	176	169	162
Obec Nyklovice celkem	trvale bydlící	165	165	165	158	151	144	137
	přechodně bydlící	25	25	25	25	25	25	25
	<b>celkem</b>	<b>190</b>	<b>190</b>	<b>190</b>	<b>183</b>	<b>176</b>	<b>169</b>	<b>162</b>

## B.3 Vývoj počtu obyvatel v obci (ČSÚ)

Obec	2009	2010	2011	2012	2013	2014	2015	2016	2017	2018	2019	2020	2021	2022	2023	2024	2025
Nyklovice	170	165	167	169	171	170	166	163	166	165	172	172	169	169	169	-	-

## C. VODOVODY

### C.1 Počet obyvatel připojených na vodovod

Název části obce	Počet připojených obyvatel						
	2002	2005	2010	2015	2020	2025	2030
Nyklovice	190	190	189	158	151	144	137
<b>Obec Nyklovice celkem</b>	<b>190</b>	<b>190</b>	<b>189</b>	<b>158</b>	<b>151</b>	<b>144</b>	<b>137</b>

### C.2 Vodovody – popis stávajícího stavu

Obec Nyklovice má vybudovaný veřejný vodovod z 80. let z PE. Ze studny se ponorným čerpadlem čerpá přes odkyselovací stanici do vodojemu Nyklovice 100 m<sup>3</sup> (698,0/695,0 m n.m.). Vodovodní síť je ve špatném technickém stavu. V roce 2019 byl realizován nový vrt PV1.

### C.3 Vodovody – popis návrhového stavu

Vzhledem k technickému stavu části vodovodní sítě se předpokládá částečná obnova (rekonstrukce) vodovodní sítě včetně souvisejících objektů. Dále se navrhuje dostavba vodovodní sítě v lokalitách, kde dosud není vybudována. Rovněž se navrhuje vybudování přívodního vodovodního řadu od vrtu PV1 do stávajícího VDJ a vystrojení vrtu PV1.

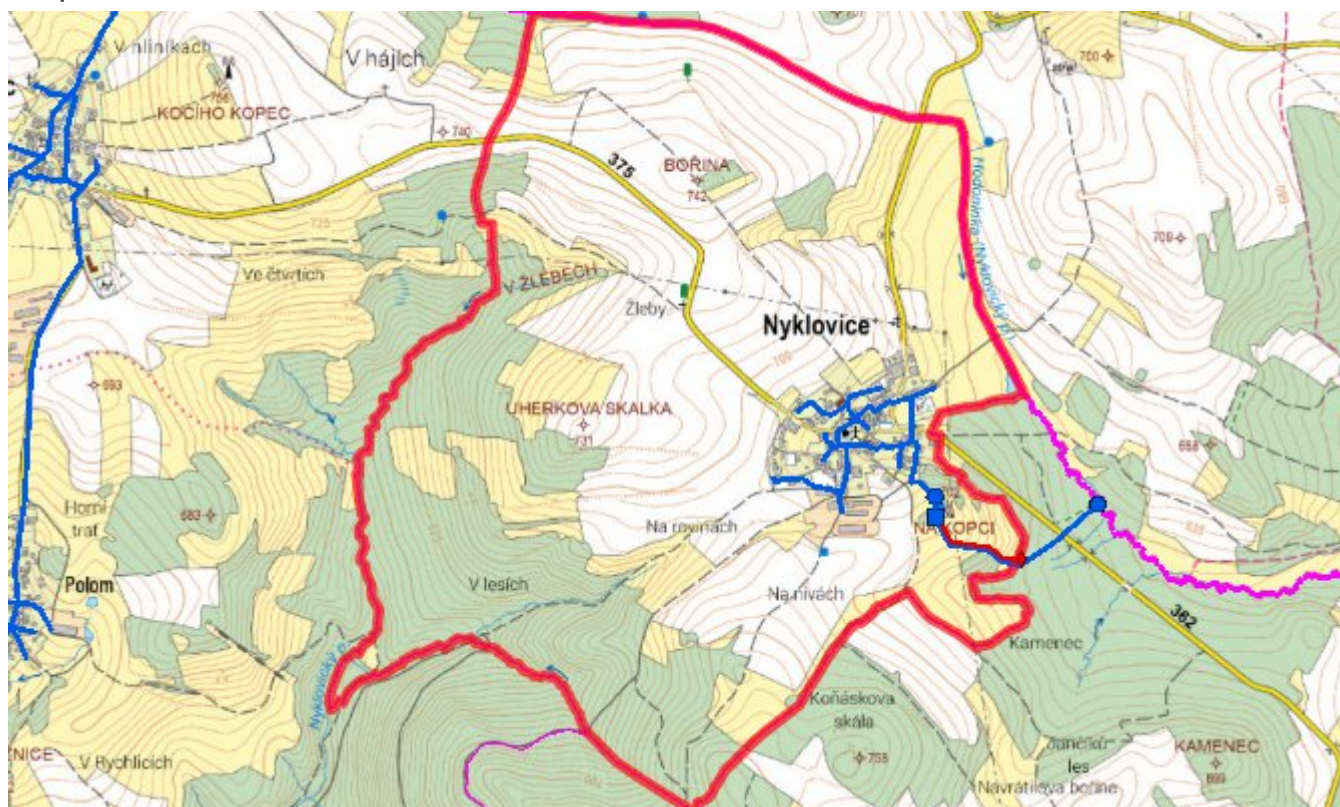
Navrhované zdroje pitné vody

S novými vodními zdroji se uvažuje.

Časový harmonogram

V oblasti zásobování pitnou vodou se pro obec Nyklovice realizace navrhovaných opatření předpokládá do r. 2030.

Mapa



### D. KANALIZACE A ČOV

#### D.1 Počet obyvatel připojených na ČOV

Název části obce	Počet připojených obyvatel						
	2002	2005	2010	2015	2020	2025	2030
<b>Nyklovice</b>	0	0	0	0	0	0	137
<b>Obec Nyklovice celkem</b>	<b>0</b>	<b>0</b>	<b>0</b>	<b>0</b>	<b>0</b>	<b>0</b>	<b>137</b>

## D.2 Kanalizace – popis stávajícího stavu

Obec má jednotnou kanalizaci, na kterou je napojena většina obyvatel. Kanalizace je z betonových trub. Odpadní vody odtékají po předčištění v biologických septicích kanalizací přímo do potoka.

V obci není vybudována čistírna odpadních vod.

## D.3 Kanalizace – popis návrhového stavu

Současný technický stav této kanalizace je nevyhovující. V obci je uvažováno s výstavbou nové kanalizační sítě, která by odváděla pouze splaškové vody. Stávající jednotná kanalizace bude plnit funkci dešťové kanalizace.

V obci bude vybudována čistírna odpadních vod.

V současnosti napojené obce (místní části): nejsou

Nově napojené obce (místní části): Nyklovice

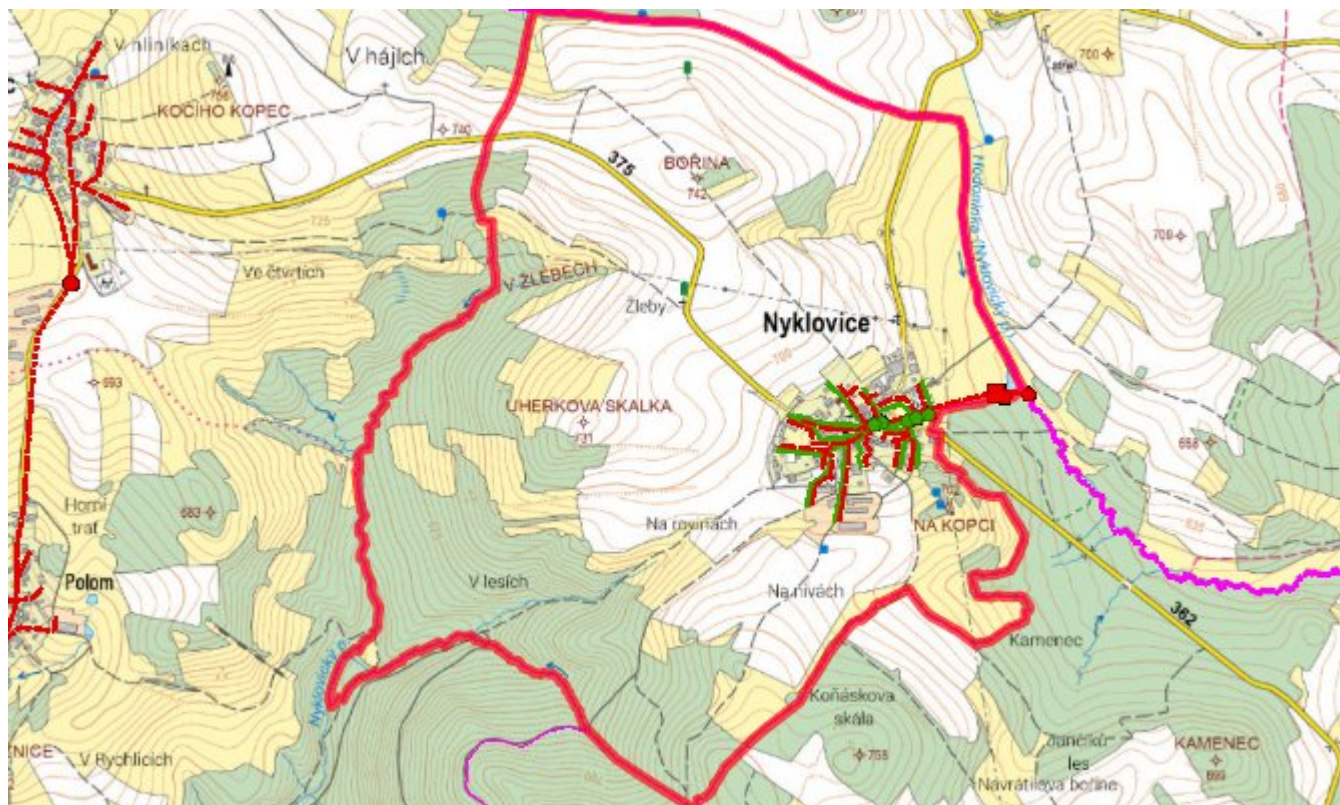
Návrhový svaz z obcí (místních částí): není

Pokud nebude zajištěna výstavba čistírny odpadních vod, budou vzhledem k nízkému počtu obyvatel odpadní vody z jednotlivých domácností zneškodňovány individuálním způsobem (např. domovní čistírny odpadních vod, jímky na vyvážení).

### Časový harmonogram

V oblasti odkanalizování a čištění odpadních vod se pro obec Nyklovice realizace navrhovaných opatření předpokládá do r. 2030.

## Mapa



## E. EKONOMICKÁ ČÁST

Součástí PRVKUK není řešení problematiky imisních limitů ukazatelů přípustného znečištění povrchových vod dle přílohy 3 Nařízení vlády 61/2003 Sb. V nákladech na čistírny odpadních vod není počítáno s investicí do technologií, které zabezpečí splnění těchto limitů. Imisními limity se zabývají jednotlivé Plány povodí.

Předpokládané investiční náklady v letech 2015 - 2030 [tis. Kč]

Název části obce	Typ investice		
	Vodovody	Kanalizace	Celkem
<b>Nyklovice</b>	2 800,0	15 000,0	17 800,0
<b>Obec Nyklovice celkem</b>	<b>2 800,0</b>	<b>15 000,0</b>	<b>17 800,0</b>

## AKTUALIZACE

<b>Datum projednání</b>	<b>Číslo projednání</b>	<b>Typ projednání</b>	<b>Popis</b>
11. 5. 2021	0222/03/2021/ZK	usnesení zastupitelstva	Doplnění technického opatření v oblasti zásobování pitnou vodou.
15. 12. 2015	0646/07/2015/ZK	usnesení zastupitelstva	Schválení komplexní aktualizace PRVKUK v roce 2015. Došlo ke sjednocení karet na úroveň obce.