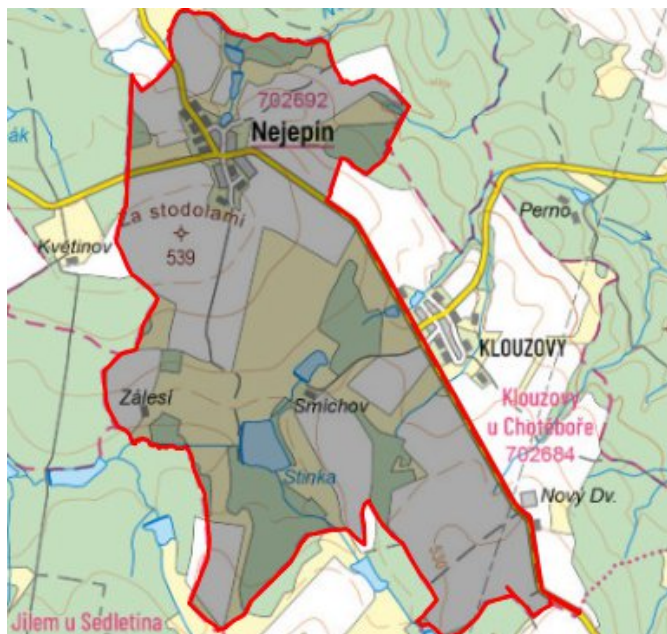


# Nejepín - CZ063.3601.6104.144 - stav 15. 12. 2015

## A. OBEC

Nejepín

<b>Číslo obce PRVKUK</b>	144
<b>Kód obce PRVKUK</b>	CZ063.3601.6104.144
<b>Kód obce</b>	548197
<b>Číslo ORP (ČSÚ) Název ORP</b>	931 (6104) Chotěboř
<b>Číslo POU Název POU</b>	1970 Chotěboř



Členění obce

<b>Úplný kód části obce PRVKUK</b>	<b>Název části obce</b>	<b>Kód části obce PRVKUK</b>	<b>Kód části obce RÚIAN</b>
CZ063.3601.6104.0144.01	Nejepín	10269	102695

## B. CHARAKTERISTIKA OBCE

### B.1 Základní informace o obci

Obec Nejepín leží na severozápad od města Chotěboř. Obec nemá žádné místní části.

## B.2 Demografický vývoj (prognóza)

Název části obce	Bydlící obyvatelé	Počet bydlících obyvatel						
		2002	2005	2010	2015	2020	2025	2030
Nejepín	trvale bydlící	64	64	64	53	46	40	34
	přechodně bydlící	15	15	15	15	15	15	15
	celkem	79	79	79	68	61	55	49
Obec Nejepín celkem	trvale bydlící	64	64	64	53	46	40	34
	přechodně bydlící	15	15	15	15	15	15	15
	<b>celkem</b>	<b>79</b>	<b>79</b>	<b>79</b>	<b>68</b>	<b>61</b>	<b>55</b>	<b>49</b>

## B.3 Vývoj počtu obyvatel v obci (ČSÚ)

Obec	2009	2010	2011	2012	2013	2014	2015	2016	2017	2018	2019	2020	2021	2022	2023	2024	2025
Nejepín	58	61	61	63	63	68	65	67	67	70	76	76	80	80	80	-	-

## C. VODOVODY

### C.1 Počet obyvatel připojených na vodovod

Název části obce	Počet připojených obyvatel						
	2002	2005	2010	2015	2020	2025	2030
Nejepín	64	64	64	43	38	34	30
<b>Obec Nejepín celkem</b>	<b>64</b>	<b>64</b>	<b>64</b>	<b>43</b>	<b>38</b>	<b>34</b>	<b>30</b>

### C.2 Vodovody – popis stávajícího stavu

Obec Nejepín (536 – 522 m n.m.) je zásobována podzemní pitnou vodou z veřejného vodovodu, který je napojen na skupinový vodovod Želivka – Podmoklany. Přívodný řad do obce Nejepín je napojen na přívodný řad do místní části Klouzovy města Chotěboř a dále na rozvodné vododní řady města Chotěboř (tlakové pásmo VDJ Homole). Ze stejného vodovodního systému je zásobována i obec Vepříkov.

## C.3 Vodovody – popis návrhového stavu

Vzhledem k technickému stavu části vodovodní sítě se předpokládá částečná obnova (rekonstrukce) vodovodní sítě včetně souvisejících objektů. Dále se navrhuje dostavba vodovodní sítě v lokalitách, kde dosud není vybudována.

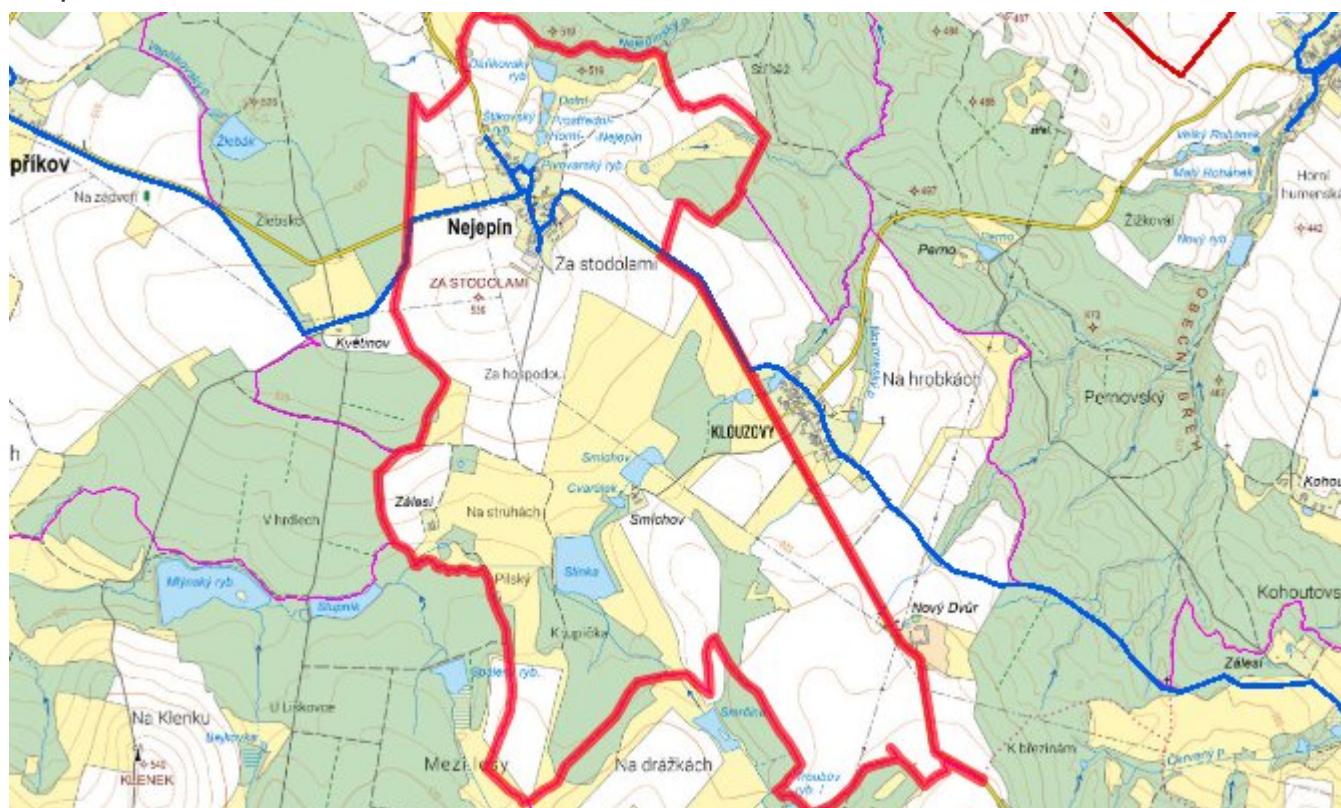
### Navrhované zdroje pitné vody

S novými vodními zdroji se neuvažuje.

### Časový harmonogram

V oblasti zásobování pitnou vodou se pro obec Nejepín realizace navrhaných opatření předpokládá do r. 2030.

### Mapa



## D. KANALIZACE A ČOV

### D.1 Počet obyvatel připojených na ČOV

Název části obce	Počet připojených obyvatel						
	2002	2005	2010	2015	2020	2025	2030
Nejepín	-	-	-	-	-	-	-
Obec Nejepín celkem	-	-	-	-	-	-	-



## D.2 Kanalizace – popis stávajícího stavu

Obec Nejepín má vybudovaný jednotný systém veřejné kanalizace. Splaškové vody z větší části obce jsou po předčištění v biologických septicích zaústěny do kanalizace nebo přímo do místních rybníků - Návesák a Dolňák. Zbylé odpadní vody jsou zachycovány v bezodtokých jímkách.

V obci není vybudována čistírna odpadních vod.

## D.3 Kanalizace – popis návrhového stavu

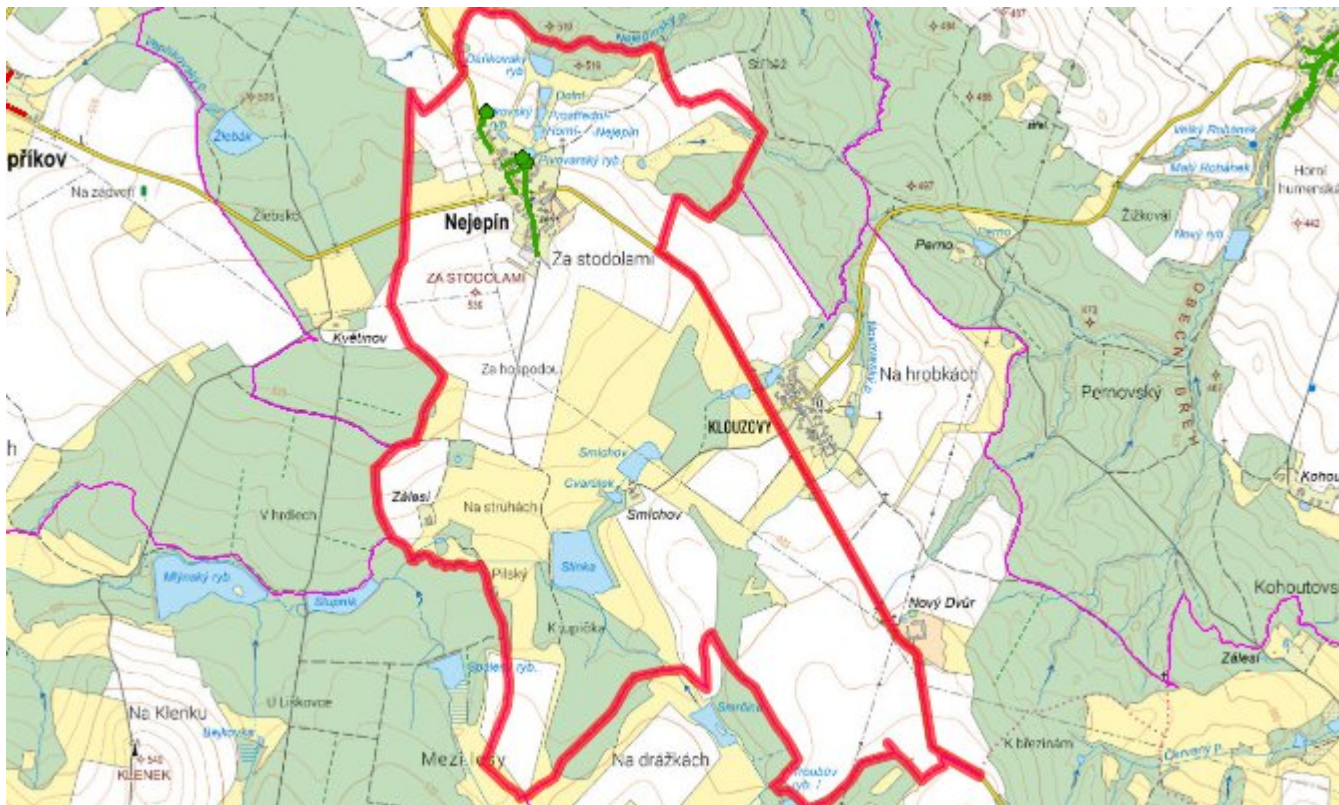
Vzhledem k nízkému počtu obyvatel budou odpadní vody z jednotlivých domácností zneškodňovány individuálním způsobem (např. domovní čistírny odpadních vod, jímky na vyvážení).

Stávající stoky jednotné kanalizace budou plnit funkci dešťové kanalizace.

## Časový harmonogram

V oblasti odkanalizování a čištění odpadních vod není pro obec Nejepín navrženo k realizaci opatření.

## Mapa



## E. EKONOMICKÁ ČÁST

Součástí PRVKUK není řešení problematiky imisních limitů ukazatelů přípustného znečištění povrchových vod dle přílohy 3 Nařízení vlády 61/2003 Sb. V nákladech na čistírny odpadních vod není počítáno s investicí do technologií, které zabezpečí splnění těchto limitů. Imisními limity se zabývají jednotlivé Plány povodí.

## Předpokládané investiční náklady v letech 2015 - 2030 [tis. Kč]

Název části obce	Typ investice		
	Vodovody	Kanalizace	Celkem
Nejepín	-	-	-
<b>Obec Nejepín celkem</b>	-	-	-

## AKTUALIZACE

Datum projednání	Číslo projednání	Typ projednání	Popis
15. 12. 2015	0646/07/2015/ZK	usnesení zastupitelstva	Schválení komplexní aktualizace PRVKUK v roce 2015. Došlo ke sjednocení karet na úroveň obce.