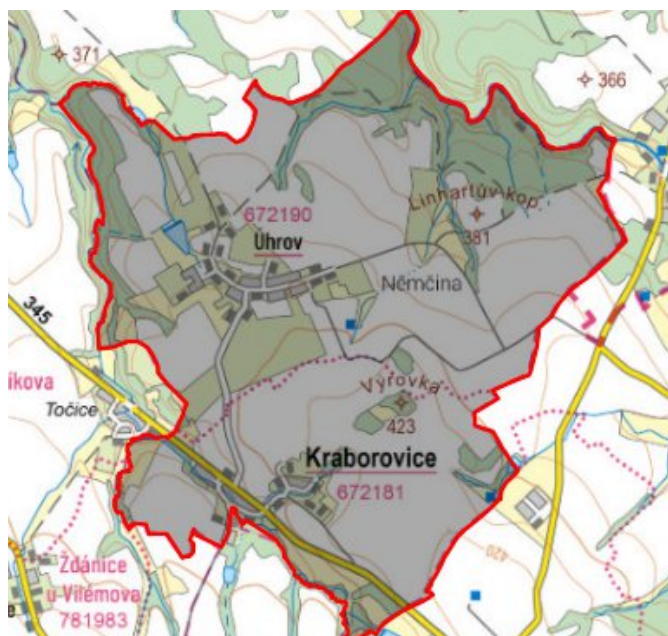


Kraborovice - CZ063.3601.6104.139 - stav 1. 1. 2022

A. OBEC

Kraborovice

Číslo obce PRVKUK	139
Kód obce PRVKUK	CZ063.3601.6104.139
Kód obce	548618
Číslo ORP (ČSÚ) Název ORP	931 (6104) Chotěboř
Číslo POU Název POU	1970 Chotěboř



Členění obce

Úplný kód části obce PRVKUK	Název části obce	Kód části obce PRVKUK	Kód části obce RÚIAN
CZ063.3601.6104.0139.01	Kraborovice	07218	72184
CZ063.3601.6104.0139.02	Úhrov	07219	72192

B. CHARAKTERISTIKA OBCE

B.1 Základní informace o obci

Obec Kraborovice leží severozápadně od města Chotěboř. Obec má místní části Kraborovice a Úhrov.

B.2 Demografický vývoj (prognóza)

Název části obce	Bydlící obyvatelé	Počet bydlících obyvatel						
		2002	2005	2010	2015	2020	2025	2030
Kraborovice	trvale bydlící	53	53	53	49	47	45	43
	přechodně bydlící	15	15	15	15	15	15	15
	celkem	68	68	68	64	62	60	58
Úhrov	trvale bydlící	49	49	49	44	40	36	32
	přechodně bydlící	15	15	15	15	15	15	15
	celkem	64	64	64	59	55	51	47
Obec Kraborovice celkem	trvale bydlící	102	102	102	93	87	81	75
	přechodně bydlící	30	30	30	30	30	30	30
	celkem	132	132	132	123	117	111	105

B.3 Vývoj počtu obyvatel v obci (ČSÚ)

Obec	2009	2010	2011	2012	2013	2014	2015	2016	2017	2018	2019	2020	2021	2022	2023	2024	2025
Kraborovice	99	101	92	93	90	90	96	97	97	96	98	98	103	103	103	-	-

C. VODOVODY

C.1 Počet obyvatel připojených na vodovod

Název části obce	Počet připojených obyvatel						
	2002	2005	2010	2015	2020	2025	2030
Kraborovice	0	0	0	0	0	45	43
Úhrov	0	0	0	0	0	36	32
Obec Kraborovice celkem	0	0	0	0	0	81	75

C.2 Vodovody – popis stávajícího stavu

Místní (městská) část Kraborovice

Místní část Kraborovice (377 - 415 m n. m.) není v současné době zásobena pitnou vodou z veřejného vodovodu. Obyvatelé využívají ke svému zásobení soukromé zdroje.

Místní (městská) část Úhrov

Místní část Úhrov (386 - 401 m n. m.) není v současné době zásobena pitnou vodou z veřejného vodovodu. Obyvatelé jsou zásobeni vodou ze soukromých zdrojů.

C.3 Vodovody – popis návrhového stavu

Místní (městská) část Kraborovice

Doporučujeme napojení místní části na přivaděč skupinového vodovodu Golčův Jeníkov - Čáslav.

Místní (městská) část Úhrov

Doporučujeme napojení místní části na přivaděč skupinového vodovodu Golčův Jeníkov - Čáslav.

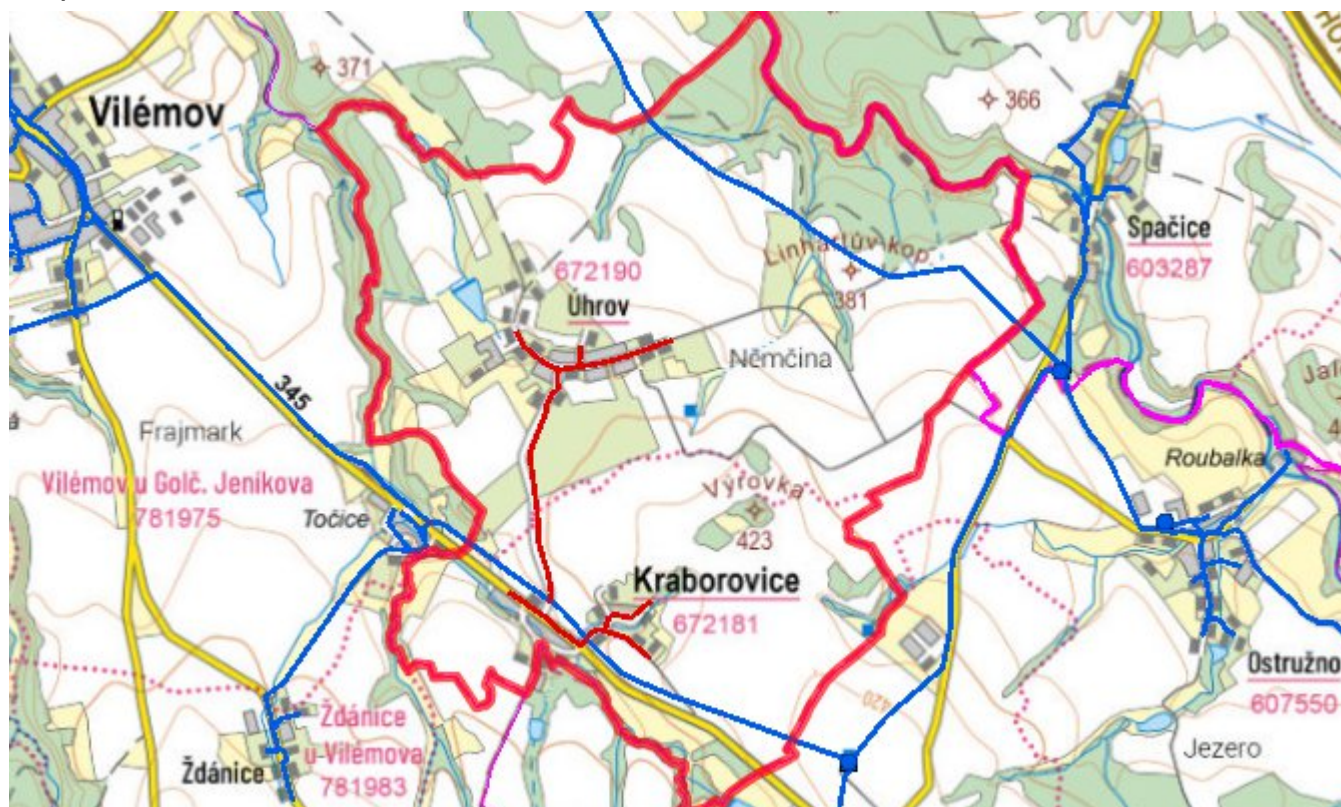
Navrhované zdroje pitné vody

Pro obec se uvažuje s napojením na skupinový vodovod Golčův Jeníkov - Čáslav.

Časový harmonogram

V oblasti zásobování pitnou vodou se pro obec Kraborovice realizace navrhovaných opatření předpokládá do r. 2030.

Mapa



D. KANALIZACE A ČOV

D.1 Počet obyvatel připojených na ČOV

Název části obce	Počet připojených obyvatel						
	2002	2005	2010	2015	2020	2025	2030
Kraborovice	0	0	0	0	0	0	0
Úhrov	0	0	0	0	0	0	0
Obec Kraborovice celkem	0	0	0	0	0	0	0

D.2 Kanalizace – popis stávajícího stavu

Místní (městská) část Kraborovice

Místní část Kraborovice nemá v současnosti vybudovaný systém veřejné kanalizace.

Splaškové vody z části obce odtékají po předčištění v biologických septicích do místního vodního toku. Zbylé odpadní vody jsou zachycovány v bezodtokých jímkách.

V místní části není vybudována čistírna odpadních vod.

Místní(městská) část Úhrov

Úhrov nemá v současnosti vybudovaný systém veřejné kanalizace. Splaškové vody z poloviny nemovitostí odtékají po předčištění v biologických septicích do místního vodního toku. Zbylé odpadní vody jsou zachycovány v bezodtokých jímkách.

V místní části není vybudována čistírna odpadních vod.

D.3 Kanalizace – popis návrhového stavu

Místní (městská) část Kraborovice

Vzhledem k nízkému počtu obyvatel budou odpadní vody z jednotlivých domácností zneškodňovány individuálním způsobem (např. domovní čistírny odpadních vod, jímky na vyvážení).

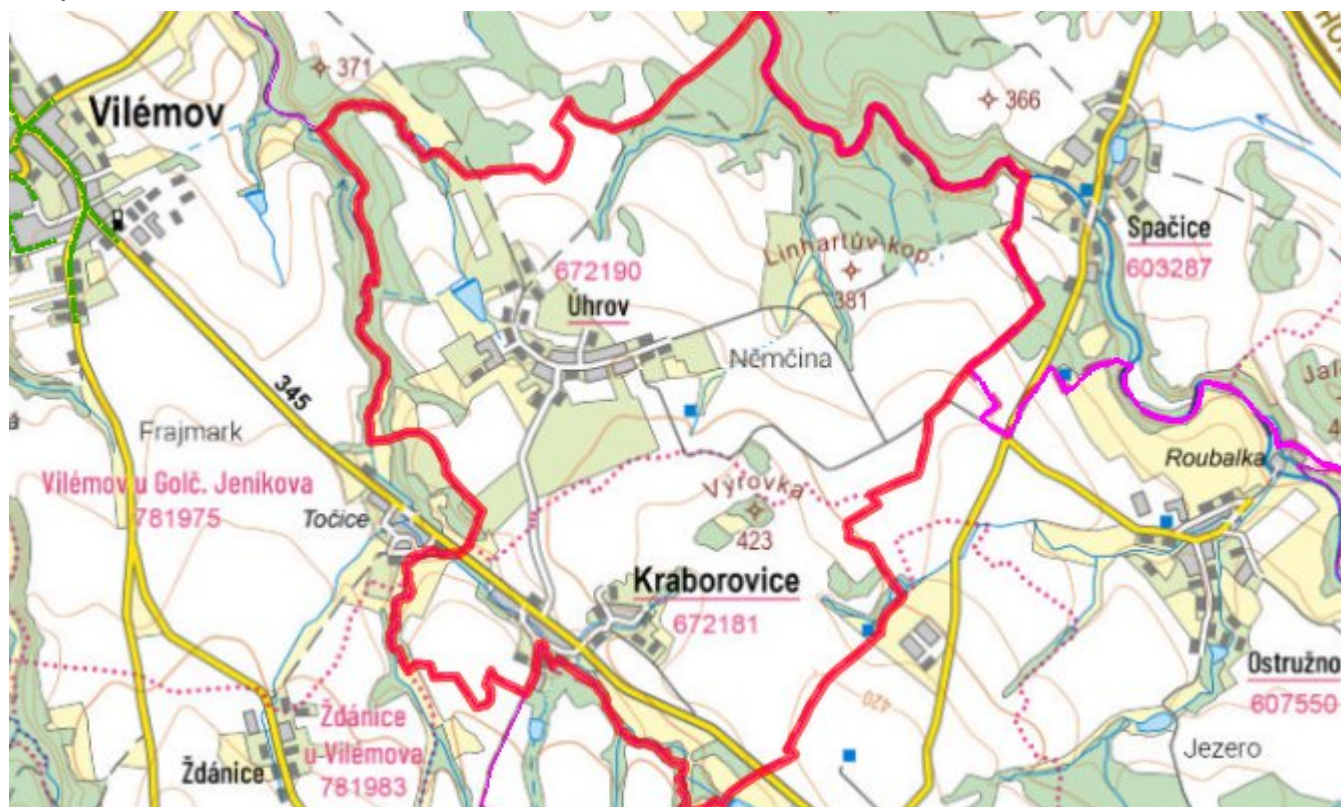
Místní (městská) část Úhrov

Vzhledem k nízkému počtu obyvatel budou odpadní vody z jednotlivých domácností zneškodňovány individuálním způsobem (např. domovní čistírny odpadních vod, jímky na vyvážení).

Časový harmonogram

V oblasti odkanalizování a čištění odpadních vod není pro obec Kraborovice navrženo k realizaci opatření.

Mapa



E. EKONOMICKÁ ČÁST

Součástí PRVKUK není řešení problematiky imisních limitů ukazatelů přípustného znečištění povrchových vod dle přílohy 3 Nařízení vlády 61/2003 Sb. V nákladech na čistírny odpadních vod není počítáno s investicí do technologií, které zabezpečí splnění těchto limitů. Imisními limity se zabývají jednotlivé Plány povodí.

Předpokládané investiční náklady v letech 2015 - 2030 [tis. Kč]

Název části obce	Typ investice		
	Vodovody	Kanalizace	Celkem
Kraborovice	2 000,0	-	2 000,0
Úhrov	3 000,0	-	3 000,0
Obec Kraborovice celkem	5 000,0	-	5 000,0

AKTUALIZACE

Datum projednání	Číslo projednání	Typ projednání	Popis
1. 1. 2022	2022	administrativní opatření	Oprava evidenčních údajů podle skutečnosti.
15. 12. 2015	0646/07/2015/ZK	usnesení zastupitelstva	Schválení komplexní aktualizace PRVKUK v roce 2015. Došlo ke sjednocení karet na úroveň obce.