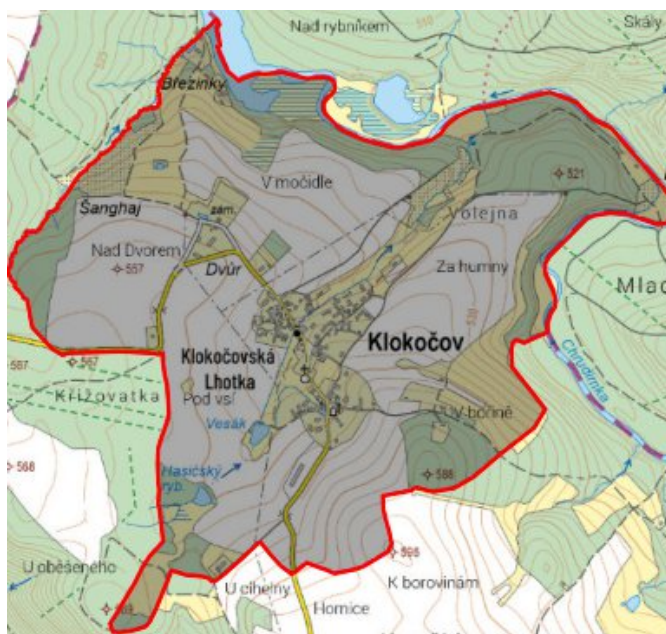


Klokočov - CZ063.3601.6104.138 - stav 15. 12. 2015

A. OBEC

Klokočov

Číslo obce PRVKUK	138
Kód obce PRVKUK	CZ063.3601.6104.138
Kód obce	568856
Číslo ORP (ČSÚ) Název ORP	931 (6104) Chotěboř
Číslo POU Název POU	1970 Chotěboř



Členění obce

Úplný kód části obce PRVKUK	Název části obce	Kód části obce PRVKUK	Kód části obce RÚIAN
CZ063.3601.6104.0138.01	Klokočov	06647	66478
CZ063.3601.6104.0138.02	Klokočovská Lhotka	40952	409529

B. CHARAKTERISTIKA OBCE

B.1 Základní informace o obci

Obec Klokočov leží severně od města Chotěboř. Obec má místní části Klokočov a Klokočovská Lhota.

Obec se nachází v CHKO Železné hory.

B.2 Demografický vývoj (prognóza)

Název části obce	Bydlící obyvatelé	Počet bydlících obyvatel						
		2002	2005	2010	2015	2020	2025	2030
Klokočov	trvale bydlící	93	93	93	79	77	75	73
	přechodně bydlící	-	-	-	-	-	-	-
	celkem	93	93	93	79	77	75	73
Klokočovská Lhotka	trvale bydlící	47	47	47	44	42	41	40
	přechodně bydlící	-	-	-	-	-	-	-
	celkem	47	47	47	44	42	41	40
Obec Klokočov celkem	trvale bydlící	140	140	140	123	119	116	113
	přechodně bydlící	-	-	-	-	-	-	-
	celkem	140	140	140	123	119	116	113

B.3 Vývoj počtu obyvatel v obci (ČSÚ)

Obec	2009	2010	2011	2012	2013	2014	2015	2016	2017	2018	2019	2020	2021	2022	2023	2024	2025
Klokočov	113	119	116	120	121	121	129	126	126	126	123	123	119	119	119	-	-

C. VODOVODY

C.1 Počet obyvatel připojených na vodovod

Název části obce	Počet připojených obyvatel						
	2002	2005	2010	2015	2020	2025	2030
Klokočov	-	-	-	-	77	75	73
Klokočovská Lhotka	-	-	-	-	42	41	40
Obec Klokočov celkem	-	-	-	-	119	116	113

C.2 Vodovody – popis stávajícího stavu

Místní (městská) část Klokočov

Místní část Klokočov (530 - 570 m n. m.) není v současné době zásobena pitnou vodou z veřejného vodovodu, obyvatelé využívají ke svému zásobení soukromé zdroje.

Místní (městská) část Klokočovská Lhotka

Místní část Klokočovská Lhota (542 - 546 m n. m.) není v současné době zásobena pitnou vodou z veřejného vodovodu, obyvatelé využívají ke svému zásobení soukromé zdroje.

C.3 Vodovody – popis návrhového stavu

Místní (městská) část Klokočov

Doporučujeme vyhledat nový centrální zdroj pitné vody a vybudovat nový VDJ s akumulací 15 m³ (563 m n.m.) s AT stanicí pro zajištění dostatečného tlaku ve vodovodní síti. Na tento navržený vodovod bude též možno napojit i místní část Klokočovská Lhotka.

Místní (městská) část Klokočovská Lhotka

V místní část Klokočovská Lhota doporučujeme v případě nedostatku kvalitní vody ve zdrojích, napojit na navržený vodovod obce Klokočov. V případě dostatečného množství kvalitní pitné vody doporučujeme ponechat individuální zásobení ze soukromých zdrojů.

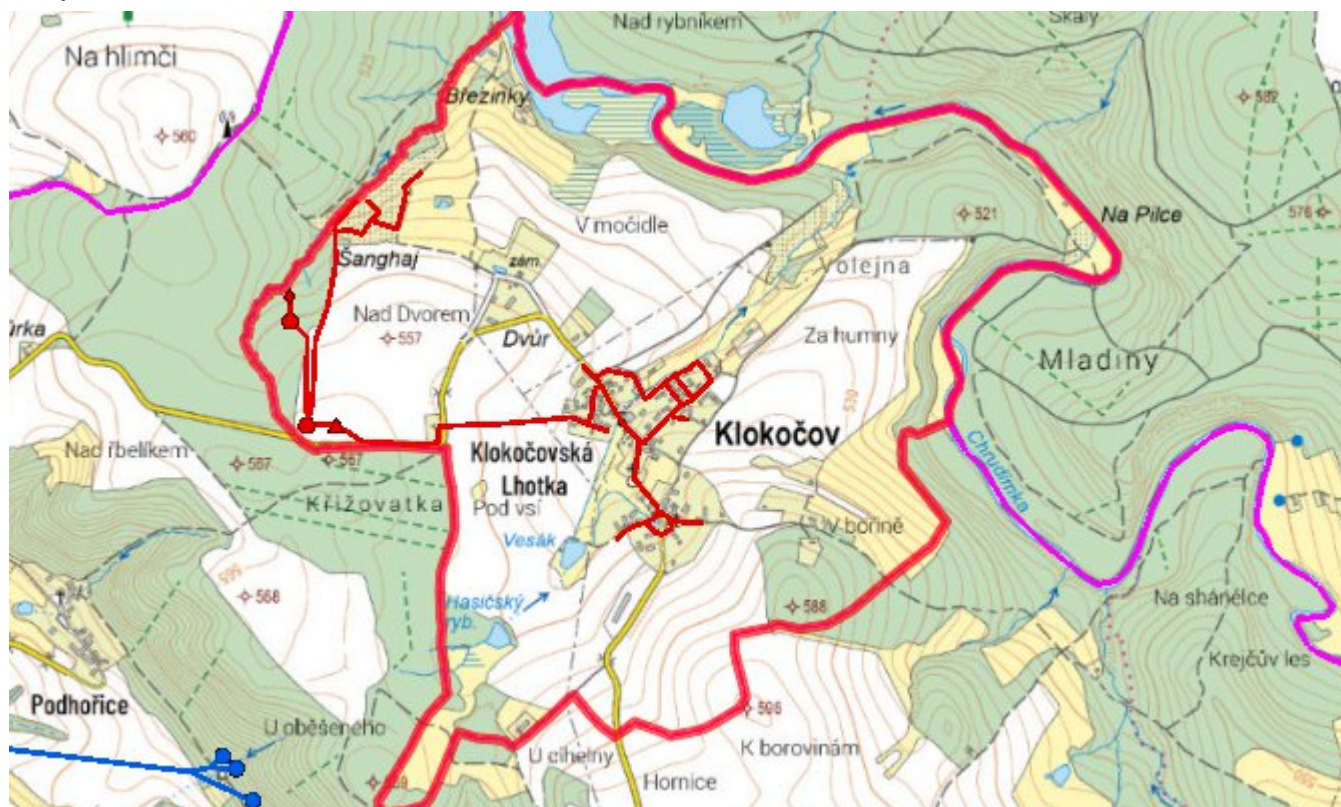
Navrhované zdroje pitné vody

Pro obec se uvažuje s využitím nového společného místního podzemního vodního zdroje.

Časový harmonogram

V oblasti zásobování pitnou vodou se pro obec Klokočov realizace navrhovaných opatření předpokládá do r. 2030.

Mapa



D. KANALIZACE A ČOV

D.1 Počet obyvatel připojených na ČOV

Název části obce	Počet připojených obyvatel						
	2002	2005	2010	2015	2020	2025	2030
Klokočov	-	-	-	-	-	-	-
Klokočovská Lhotka	-	-	-	-	-	-	-
Obec Klokočov celkem	-	-	-	-	-	-	-

D.2 Kanalizace – popis stávajícího stavu

Místní (městská) část Klokočov

Obec Klokočov nemá v současnosti vybudovaný systém veřejné kanalizace. Odpadní vody jsou zachycovány v bezodtokých jímkách.

V obci není vybudována čistírna odpadních vod.

Místní (městská) část Klokočovská Lhotka

Místní část Klokočovská Lhotka nemá v současnosti vybudovaný systém veřejné kanalizace. Odpadní vody jsou zachycovány v bezodtokých jímkách.

V místní části není vybudována čistírna odpadních vod.

D.3 Kanalizace – popis návrhového stavu

Místní (městská) část Klokočov

Vzhledem k nízkému počtu obyvatel budou odpadní vody z jednotlivých domácností zneškodňovány individuálním způsobem (např. domovní čistírny odpadních vod, jímky na vyvážení).

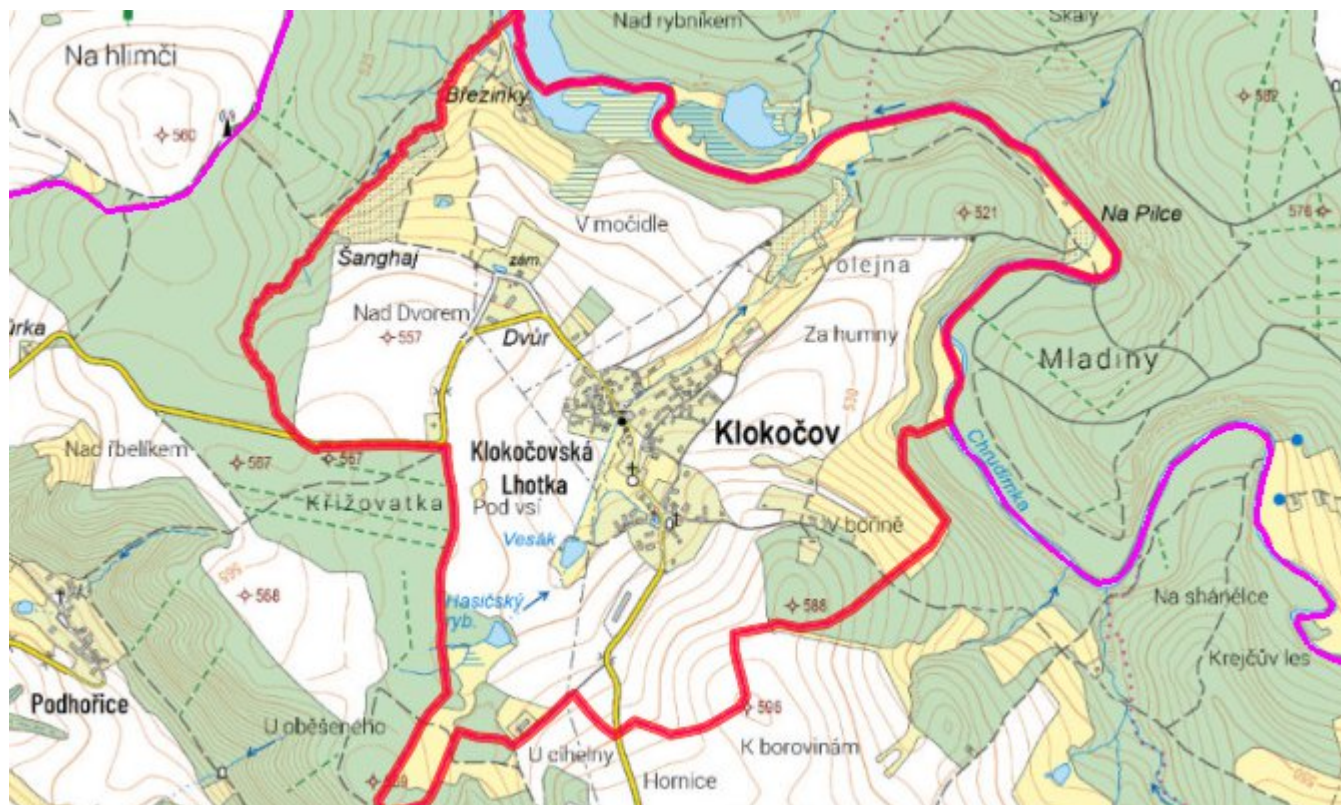
Místní (městská) část Klokočovská Lhotka

Vzhledem k nízkému počtu obyvatel budou odpadní vody z jednotlivých domácností zneškodňovány individuálním způsobem (např. domovní čistírny odpadních vod, jímky na vyvážení).

Časový harmonogram

V oblasti odkanalizování a čištění odpadních vod není pro obec Klokočov navrženo k realizaci opatření.

Mapa



E. EKONOMICKÁ ČÁST

Součástí PRVKUK není řešení problematiky imisních limitů ukazatelů přípustného znečištění povrchových vod dle přílohy 3 Nařízení vlády 61/2003 Sb. V nákladech na čistírny odpadních vod není počítáno s investicí do technologií, které zabezpečí splnění těchto limitů. Imisními limity se zabývají jednotlivé Plány povodí.

Předpokládané investiční náklady v letech 2015 - 2030 [tis. Kč]

Název části obce	Typ investice		
	Vodovody	Kanalizace	Celkem
Klokočov	5 000,0	-	5 000,0
Klokočovská Lhotka	2 000,0	-	2 000,0
Obec Klokočov celkem	7 000,0	-	7 000,0

AKTUALIZACE

Datum projednání	Číslo projednání	Typ projednání	Popis
15. 12. 2015	0646/07/2015/ZK	usnesení zastupitelstva	Schválení komplexní aktualizace PRVKUK v roce 2015. Došlo ke sjednocení karet na úroveň obce.