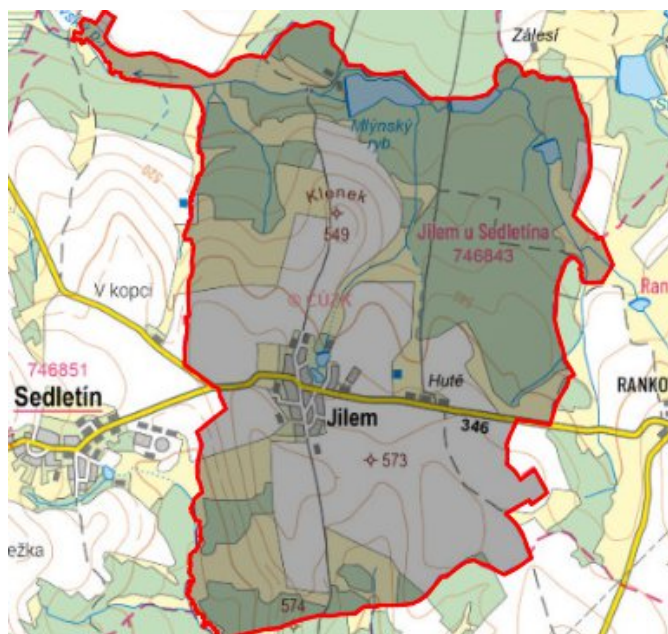


# Jilem - CZ063.3601.6104.136 - stav 15. 12. 2015

## A. OBEC

Jilem

<b>Číslo obce PRVKUK</b>	136
<b>Kód obce PRVKUK</b>	CZ063.3601.6104.136
<b>Kód obce</b>	548413
<b>Číslo ORP (ČSÚ) Název ORP</b>	931 (6104) Chotěboř
<b>Číslo POU Název POU</b>	1970 Chotěboř



Členění obce

<b>Úplný kód části obce PRVKUK</b>	<b>Název části obce</b>	<b>Kód části obce PRVKUK</b>	<b>Kód části obce RÚIAN</b>
CZ063.3601.6104.0136.01	Jilem	14684	146846

## B. CHARAKTERISTIKA OBCE

### B.1 Základní informace o obci

Obec Jilem leží západně od města Chotěboř. Obec nemá žádné místní části.

## B.2 Demografický vývoj (prognóza)

Název části obce	Bydlící obyvatelé	Počet bydlících obyvatel						
		2002	2005	2010	2015	2020	2025	2030
Jilem	trvale bydlící	127	127	127	121	117	113	109
	přechodně bydlící	6	6	6	6	6	6	6
	celkem	133	133	133	127	123	119	115
Obec Jilem celkem	trvale bydlící	127	127	127	121	117	113	109
	přechodně bydlící	6	6	6	6	6	6	6
	<b>celkem</b>	<b>133</b>	<b>133</b>	<b>133</b>	<b>127</b>	<b>123</b>	<b>119</b>	<b>115</b>

## B.3 Vývoj počtu obyvatel v obci (ČSÚ)

Obec	2009	2010	2011	2012	2013	2014	2015	2016	2017	2018	2019	2020	2021	2022	2023	2024	2025
Jilem	120	123	123	121	121	121	125	127	129	125	129	129	134	134	134	-	-

## C. VODOVODY

### C.1 Počet obyvatel připojených na vodovod

Název části obce	Počet připojených obyvatel						
	2002	2005	2010	2015	2020	2025	2030
Jilem	127	127	127	121	117	113	109
<b>Obec Jilem celkem</b>	<b>127</b>	<b>127</b>	<b>127</b>	<b>121</b>	<b>117</b>	<b>113</b>	<b>109</b>

### C.2 Vodovody - popis stávajícího stavu

Obec Jilem (555 - 577 m n.m.) je zásobena pitnou vodou z veřejného vodovodu, který je napojen na veřejný skupinový vodovod Sedletín. Zdrojem pitné vody jsou 3 studny: S1 s vydatností 0,63 l/s, S2 s vydatností 0,95 l/s a S3 s vydatností 1,18 l/s. Ze studní je voda čerpána do zemního VDJ Vizáb 1 x 150 m<sup>3</sup> (598,45/596,3 m n.m.). Z VDJ je voda gravitačně dopravována do spotřebišť.

### C.3 Vodovody – popis návrhového stavu

Vzhledem k technickému stavu části vodovodní sítě se předpokládá částečná obnova (rekonstrukce) vodovodní sítě včetně souvisejících objektů. Dále se navrhuje dostavba vodovodní sítě v lokalitách, kde dosud není vybudována.

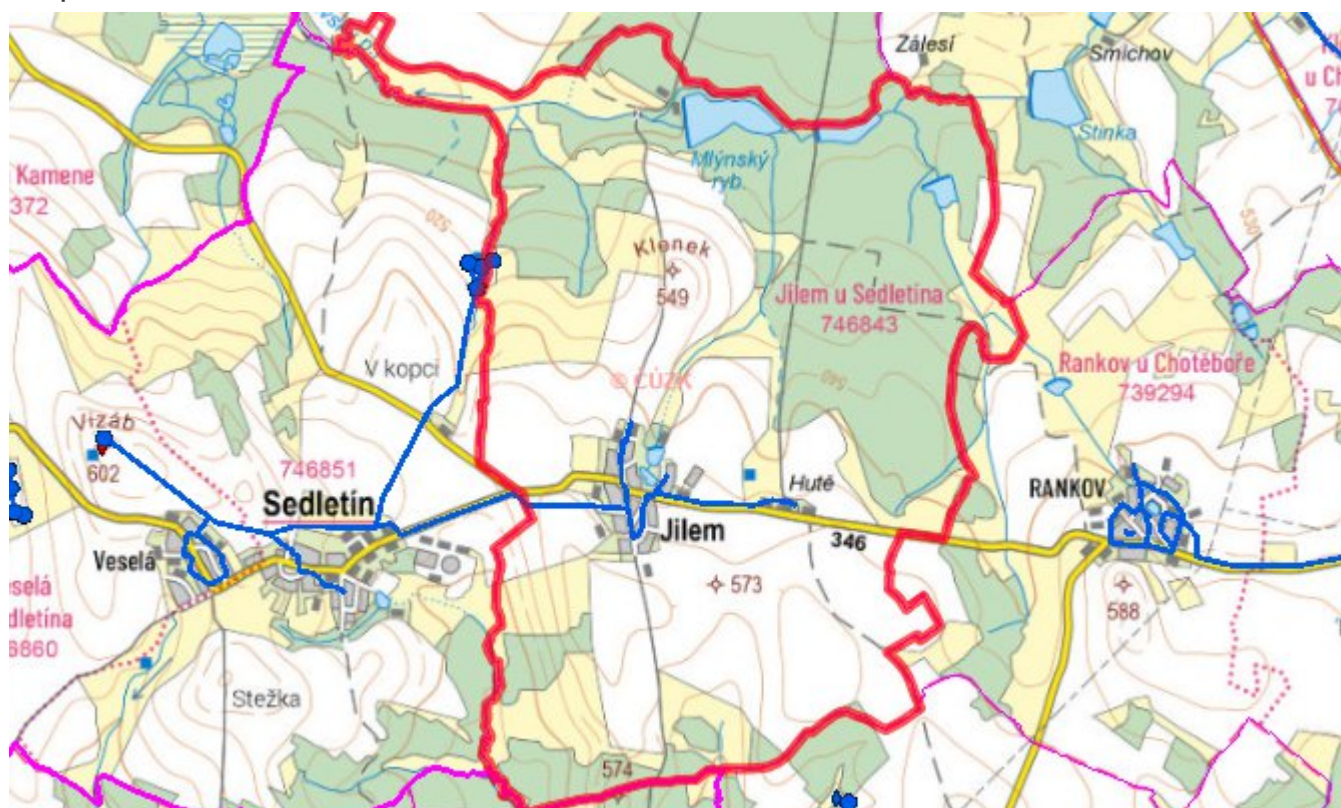
#### Navrhované zdroje pitné vody

S novými vodními zdroji se neuvažuje.

#### Časový harmonogram

V oblasti zásobování pitnou vodou se pro obec Jilem realizace navrhovaných opatření předpokládá do r. 2030.

#### Mapa



### D. KANALIZACE A ČOV

#### D.1 Počet obyvatel připojených na ČOV

Název části obce	Počet připojených obyvatel						
	2002	2005	2010	2015	2020	2025	2030
Jilem	-	-	-	-	-	-	109
<b>Obec Jilem celkem</b>	-	-	-	-	-	-	<b>109</b>

## D.2 Kanalizace – popis stávajícího stavu

Obec Jilem má v současnosti vybudovaný jednotný systém veřejné kanalizace. Splaškové vody jsou po předčištění v biologických septicích zaústěny do kanalizace a následně pak do místního rybníka Rákosník.

V obci není vybudována čistírna odpadních vod.

## D.3 Kanalizace – popis návrhového stavu

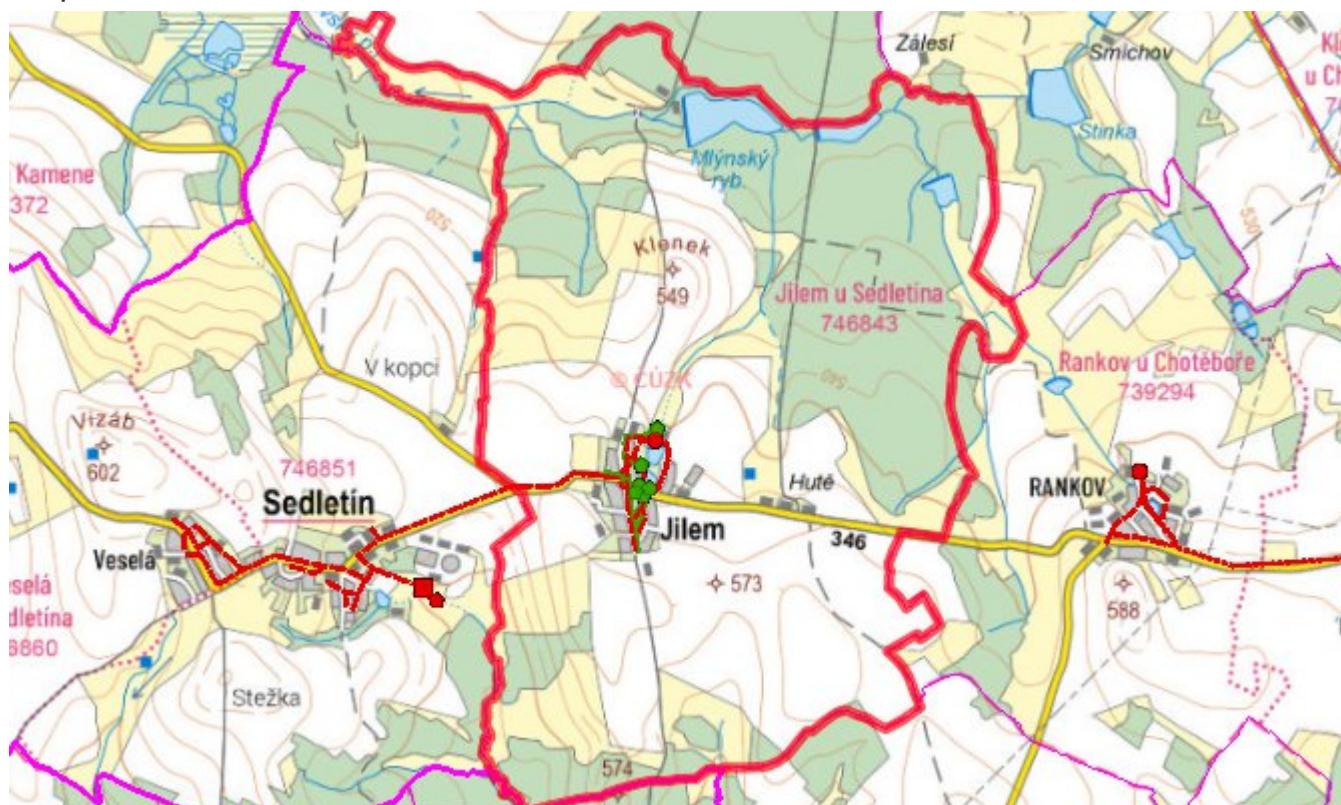
V Jilemu je uvažováno s výstavbou nové oddílné kanalizace, odvádějící pouze splaškové vody. Splašky budou odváděny na ČOV Sedletín. Stávající stoky budou plnit funkci dešťové kanalizace.

Pokud nebude zajištěno napojení na čistírnu odpadních vod, budou vzhledem k nízkému počtu obyvatel odpadní vody z jednotlivých domácností zneškodňovány individuálním způsobem (např. domovní čistírny odpadních vod, jímky na vyvážení).

## Časový harmonogram

V oblasti odkanalizování a čištění odpadních vod se pro obec Jilem realizace navrhovaných opatření předpokládá do r. 2030.

## Mapa



## E. EKONOMICKÁ ČÁST

Součástí PRVKUK není řešení problematiky imisních limitů ukazatelů přípustného znečištění povrchových vod dle přílohy 3 Nařízení vlády 61/2003 Sb. V nákladech na čistírny odpadních vod není počítáno s investicí do technologií, které zabezpečí splnění těchto limitů. Imisními limity se zabývají jednotlivé Plány povodí.

Předpokládané investiční náklady v letech 2015 - 2030 [tis. Kč]

Název části obce	Typ investice		
	Vodovody	Kanalizace	Celkem
Jilem	200,0	11 500,0	11 700,0
<b>Obec Jilem celkem</b>	<b>200,0</b>	<b>11 500,0</b>	<b>11 700,0</b>

## AKTUALIZACE

Datum projednání	Číslo projednání	Typ projednání	Popis
15. 12. 2015	0646/07/2015/ZK	usnesení zastupitelstva	Schválení komplexní aktualizace PRVKUK v roce 2015. Došlo ke sjednocení karet na úroveň obce.