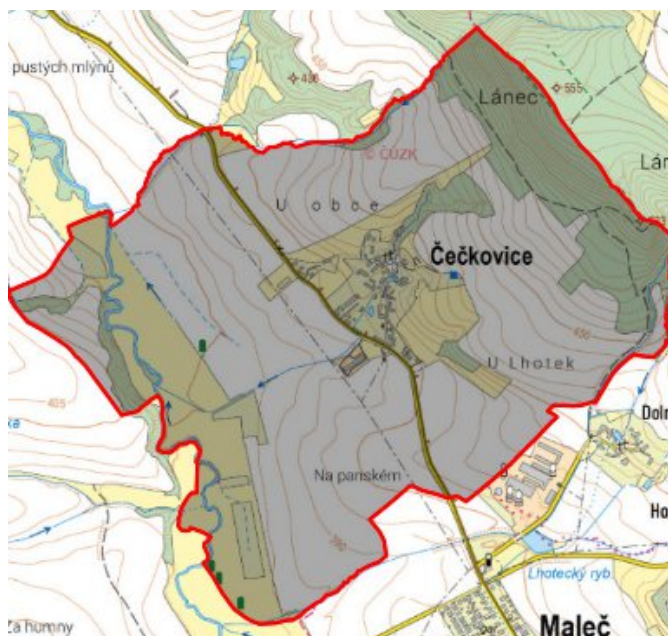


Čečkovice - CZ063.3601.6104.131 - stav 15. 12. 2015

A. OBEC

Čečkovice

Číslo obce PRVKUK	131
Kód obce PRVKUK	CZ063.3601.6104.131
Kód obce	548375
Číslo ORP (ČSÚ) Název ORP	931 (6104) Chotěboř
Číslo POU Název POU	1970 Chotěboř



Členění obce

Úplný kód části obce PRVKUK	Název části obce	Kód části obce PRVKUK	Kód části obce RÚIAN
CZ063.3601.6104.0131.01	Čečkovice	05853	58530

B. CHARAKTERISTIKA OBCE

B.1 Základní informace o obci

Obec Čečkovice leží severně od Chotěboře. Obec nemá žádné místní části.

Obec Čečkovice se částečně nachází v CHKO Železné hory.

B.2 Demografický vývoj (prognóza)

Název části obce	Bydlící obyvatelé	Počet bydlících obyvatel						
		2002	2005	2010	2015	2020	2025	2030
Čečkovice	trvale bydlící	97	97	97	78	72	66	60
	přechodně bydlící	-	-	-	-	-	-	-
	celkem	97	97	97	78	72	66	60
Obec Čečkovice celkem	trvale bydlící	97	97	97	78	72	66	60
	přechodně bydlící	-	-	-	-	-	-	-
	celkem	97	97	97	78	72	66	60

B.3 Vývoj počtu obyvatel v obci (ČSÚ)

Obec	2009	2010	2011	2012	2013	2014	2015	2016	2017	2018	2019	2020	2021	2022	2023	2024
Čečkovice	79	81	81	83	81	78	79	82	82	84	82	82	78	78	78	-

C. VODOVODY

C.1 Počet obyvatel připojených na vodovod

Název části obce	Počet připojených obyvatel						
	2002	2005	2010	2015	2020	2025	2030
Čečkovice	97	97	97	78	72	66	60
Obec Čečkovice celkem	97	97	97	78	72	66	60

C.2 Vodovody – popis stávajícího stavu

Obec Čečkovice (390 - 400 m n.m.) má vybudovaný veřejný vodovod, napojený na skupinový vodovod Golčův Jeníkov – Čáslav a na vlastní místní vodní zdroje. Jedná se o dva vrty - ČE1 (hloubka 60 m) a ČE2 (hloubka 20 m) s celkovou vydatností 0,35 - 4,1 l/s. Z vrtů je voda čerpána do VDJ Čečkovice 150 m³ a odtud odtéká gravitačně do rozvodné sítě. Přebad z VDJ Čečkovice je sveden do přivaděče Golčův Jeníkov – Čáslav.

C.3 Vodovody – popis návrhového stavu

Vzhledem k technickému stavu části vodovodní sítě se předpokládá částečná obnova (rekonstrukce) vodovodní sítě včetně souvisejících objektů. Dále se navrhuje dostavba vodovodní sítě v lokalitách, kde dosud není vybudována.

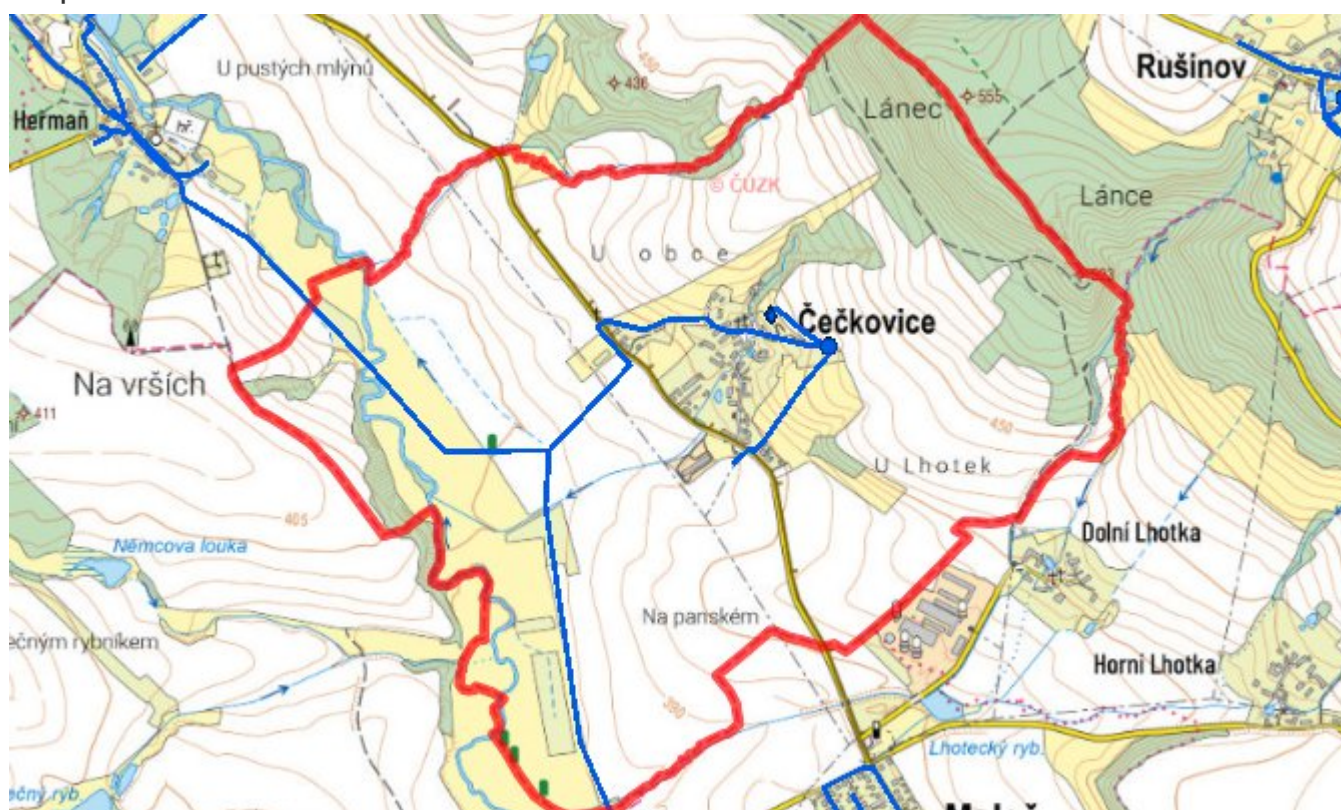
Navrhované zdroje pitné vody

S novými vodními zdroji se neuvažuje.

Časový harmonogram

V oblasti zásobování pitnou vodou se pro obec Čečkovice realizace navrhovaných opatření předpokládá do r. 2030.

Mapa



D. KANALIZACE A ČOV

D.1 Počet obyvatel připojených na ČOV

Název části obce	Počet připojených obyvatel						
	2002	2005	2010	2015	2020	2025	2030
Čečkovice	-	-	-	-	-	-	-
Obec Čečkovice celkem	-	-	-	-	-	-	-

D.2 Kanalizace – popis stávajícího stavu

Obec Čečkovice nemá v současnosti vybudovaný systém veřejné kanalizace. Splaškové vody z části obce odtékají po předčištění v biologických septicích do vodního toku zaústěného do řeky Doubravky. Zbylé odpadní vody jsou zachycovány v bezodtokých jímkách.

V obci není vybudována čistírna odpadních vod.

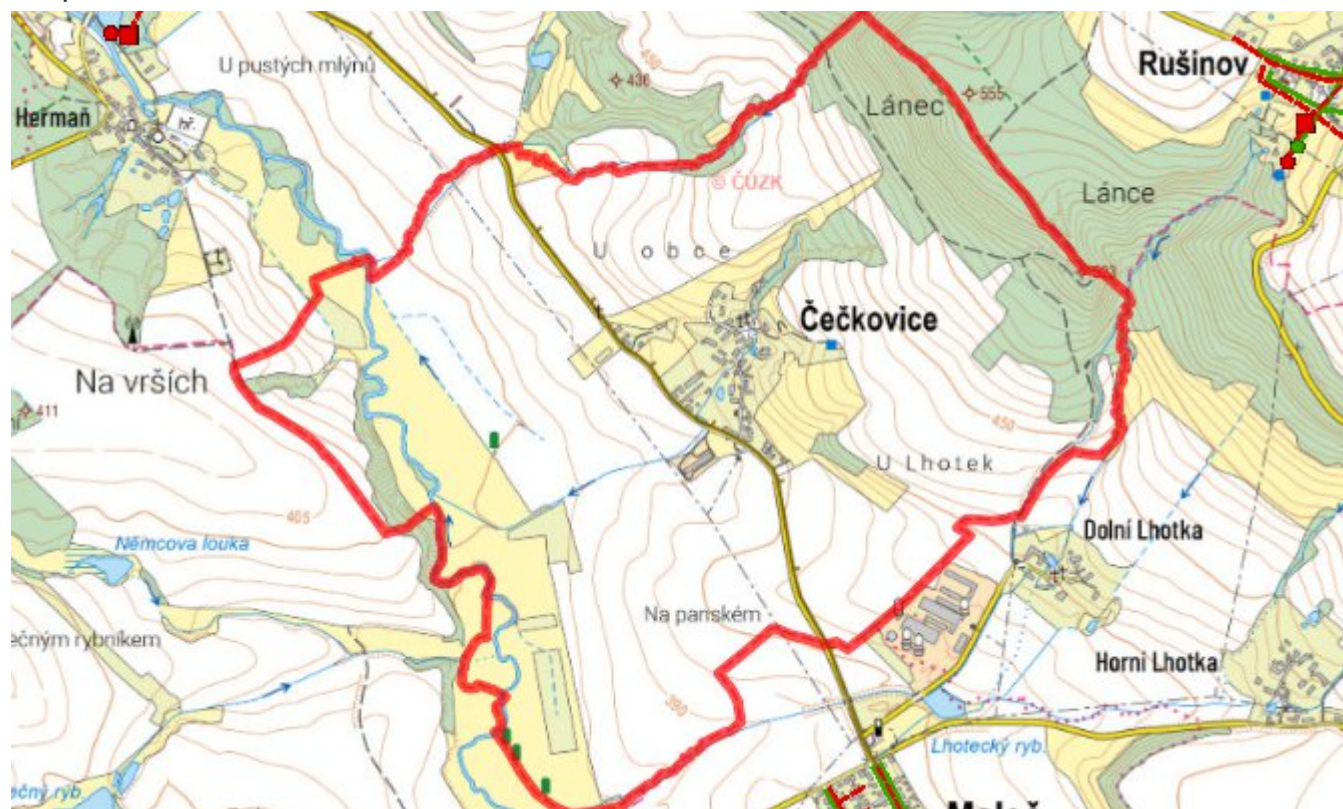
D.3 Kanalizace – popis návrhového stavu

Vzhledem k nízkému počtu obyvatel budou odpadní vody z jednotlivých domácností zneškodňovány individuálním způsobem (např. domovní čistírny odpadních vod, jímky na vyvážení).

Časový harmonogram

V oblasti odkanalizování a čištění odpadních vod pro obec Čečkovice není navrženo opatření k realizaci.

Mapa



E. EKONOMICKÁ ČÁST

Součástí PRVKUK není řešení problematiky imisních limitů ukazatelů přípustného znečištění povrchových vod dle přílohy 3 Nařízení vlády 61/2003 Sb. V nákladech na čistírny odpadních vod není počítáno s investicí do technologií, které zabezpečí splnění těchto limitů. Imisními limity se zabývají jednotlivé Plány povodí.

Předpokládané investiční náklady v letech 2015 - 2030 [tis. Kč]

Název části obce	Typ investice		
	Vodovody	Kanalizace	Celkem
Čečkovice	-	-	-
Obec Čečkovice celkem	-	-	-

AKTUALIZACE

Datum projednání	Číslo projednání	Typ projednání	Popis
15. 12. 2015	0646/07/2015/ZK	usnesení zastupitelstva	Schválení komplexní aktualizace PRVKUK v roce 2015. Došlo ke sjednocení karet na úroveň obce.