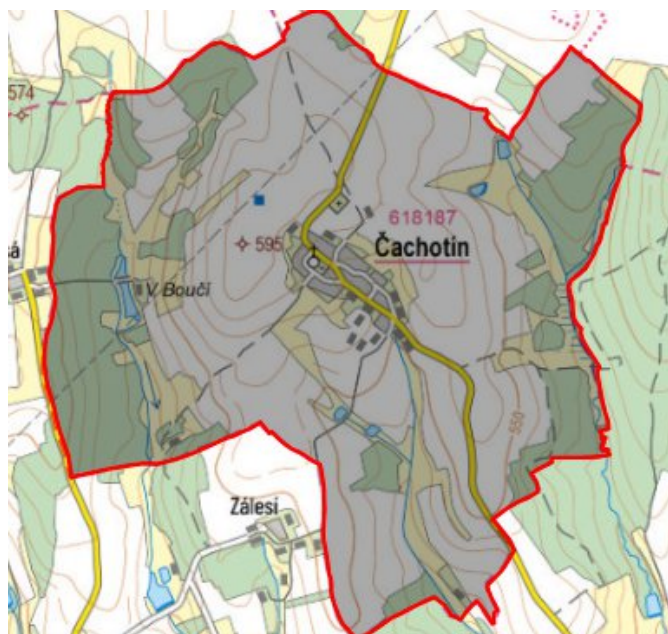


# Čachotín - CZ063.3601.6104.130 - stav 15. 12. 2015

## A. OBEC

### Čachotín

<b>Číslo obce PRVKUK</b>	130
<b>Kód obce PRVKUK</b>	CZ063.3601.6104.130
<b>Kód obce</b>	568490
<b>Číslo ORP (ČSÚ) Název ORP</b>	931 (6104) Chotěboř
<b>Číslo POU Název POU</b>	1970 Chotěboř



### Členění obce

<b>Úplný kód části obce PRVKUK</b>	<b>Název části obce</b>	<b>Kód části obce PRVKUK</b>	<b>Kód části obce RÚIAN</b>
CZ063.3601.6104.0130.01	Čachotín	01818	18180

## B. CHARAKTERISTIKA OBCE

### B.1 Základní informace o obci

Obec Čachotín leží jihozápadně od Chotěboře. Obec nemá místní části.

## B.2 Demografický vývoj (prognóza)

Název části obce	Bydlící obyvatelé	Počet bydlících obyvatel						
		2002	2005	2010	2015	2020	2025	2030
Čachotín	trvale bydlící	179	179	179	160	156	153	150
	přechodně bydlící	72	72	72	38	35	33	32
	celkem	251	251	251	198	191	186	182
Obec Čachotín celkem	trvale bydlící	179	179	179	160	156	153	150
	přechodně bydlící	72	72	72	38	35	33	32
	<b>celkem</b>	<b>251</b>	<b>251</b>	<b>251</b>	<b>198</b>	<b>191</b>	<b>186</b>	<b>182</b>

## B.3 Vývoj počtu obyvatel v obci (ČSÚ)

Obec	2009	2010	2011	2012	2013	2014	2015	2016	2017	2018	2019	2020	2021	2022	2023	2024	2025
Čachotín	180	178	186	179	180	180	183	178	186	173	169	169	162	162	162	-	-

## C. VODOVODY

### C.1 Počet obyvatel připojených na vodovod

Název části obce	Počet připojených obyvatel						
	2002	2005	2010	2015	2020	2025	2030
Čachotín	179	179	179	188	181	178	172
<b>Obec Čachotín celkem</b>	<b>179</b>	<b>179</b>	<b>179</b>	<b>188</b>	<b>181</b>	<b>178</b>	<b>172</b>

### C.2 Vodovody – popis stávajícího stavu

Obec Čachotín (582 - 550 m n. m.) má vybudovaný veřejný vodovod (kol. 1998), zásobený gravitačně z VDJ Čachotín 70 m<sup>3</sup> (596,12/593,62 m n.m.). Zdrojem pitné vody je místní vrt (max. kapacita 0,9 - 1,1 l/s) umístěný severně od obce v údolnici Čachotínského potoka, surová voda je čerpána do VDJ.

### C.3 Vodovody – popis návrhového stavu

Vzhledem k technickému stavu části vodovodní sítě se předpokládá částečná obnova (rekonstrukce) vodovodní sítě včetně souvisejících objektů. Dále se navrhuje dostavba vodovodní sítě v lokalitách, kde dosud není vybudována.

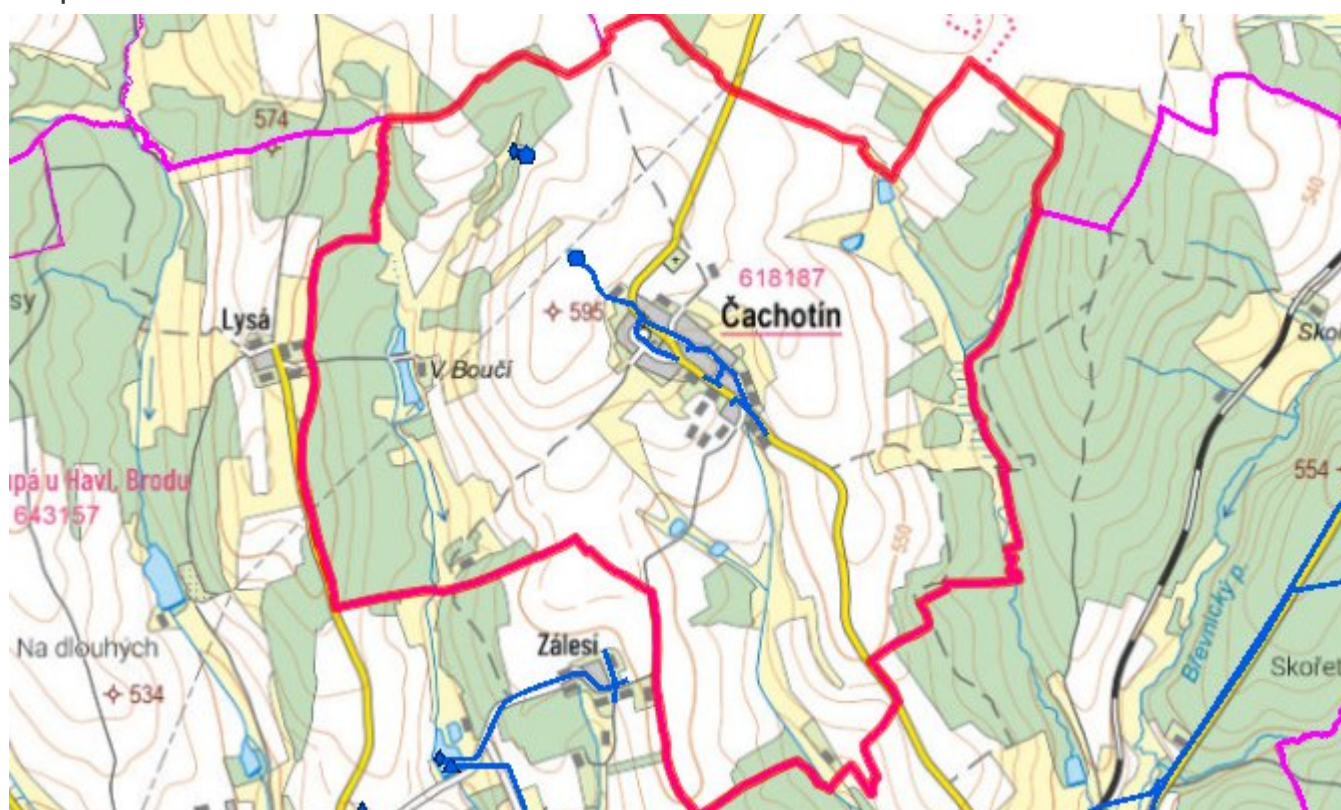
#### Navrhované zdroje pitné vody

S novými vodními zdroji se neuvažuje.

#### Časový harmonogram

V oblasti zásobování pitnou vodou se pro obec Čachtín realizace navrhovaných opatření nepředpokládá do r. 2030.

#### Mapa



## D. KANALIZACE A ČOV

### D.1 Počet obyvatel připojených na ČOV

Název části obce	Počet připojených obyvatel						
	2002	2005	2010	2015	2020	2025	2030
Čachtín	-	-	-	-	160	157	154
<b>Obec Čachtín celkem</b>	<b>-</b>	<b>-</b>	<b>-</b>	<b>-</b>	<b>160</b>	<b>157</b>	<b>154</b>



## D.2 Kanalizace – popis stávajícího stavu

Obec Čachotín má v současnosti částečně vybudovaný systém jednotné kanalizace do níž jsou zaústěny odpadní vody po předčištění v septicích. Odpadní vody jsou následně vypouštěny do vodního toku. Splaškové vody z části obce jsou zachycovány v bezodtokých jímkách.

V obci není vybudována čistírna odpadních vod.

## D.3 Kanalizace – popis návrhového stavu

V Čachotíně je uvažováno s výstavbou nové oddílné kanalizace, odvádějící pouze splaškové vody. Odpadní vody budou odváděny na navrhovanou ČOV v obci.

V obci bude vybudována čistírna odpadních vod.

V současnosti napojené obce (místní části): nejsou

Nově napojené obce (místní části): Čachotín

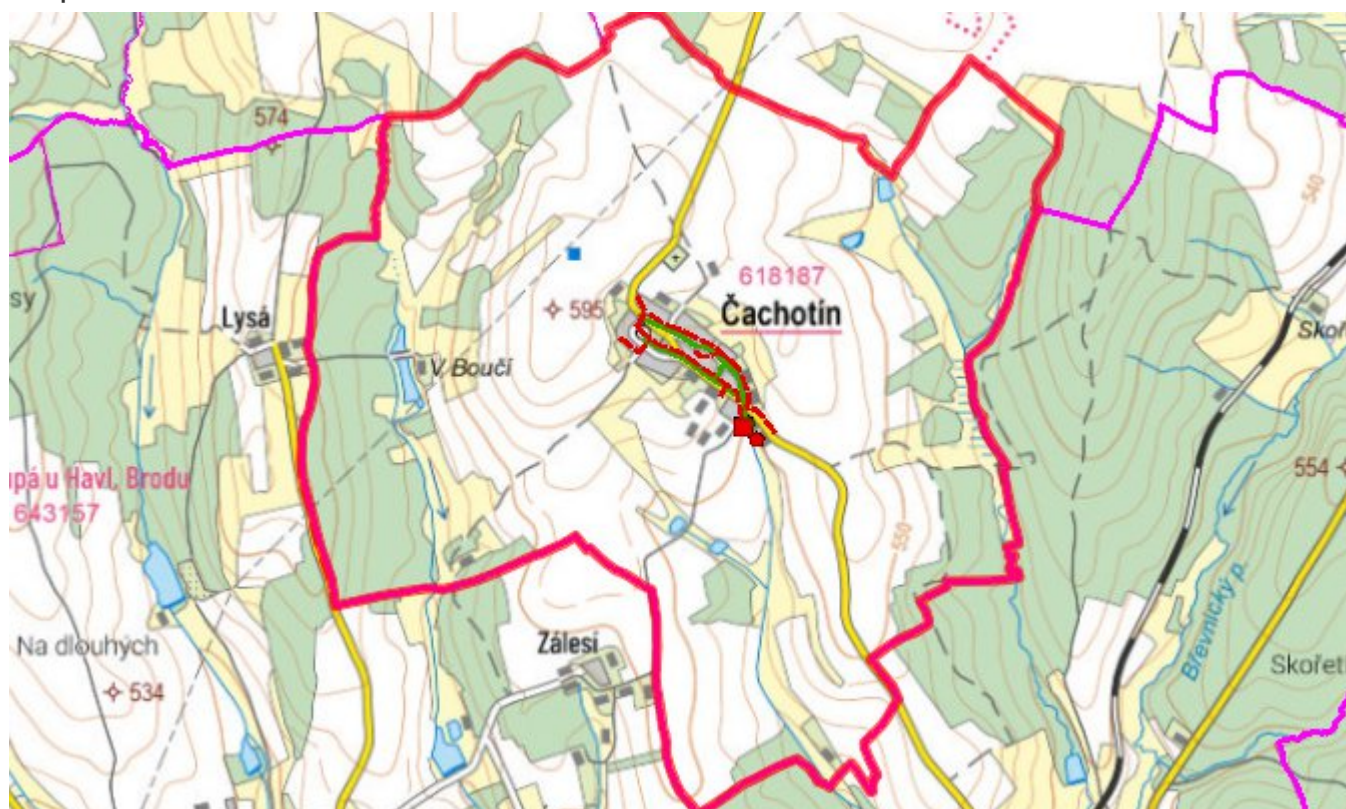
Návrhový svaz z obcí (místních částí): není

Pokud nebude zajištěna výstavba čistírny odpadních vod, budou vzhledem k nízkému počtu obyvatel odpadní vody z jednotlivých domácností zneškodňovány individuálním způsobem (např. domovní čistírny odpadních vod, jímky na vyvážení).

## Časový harmonogram

V oblasti odkanalizování a čištění odpadních vod se pro obec Čachotín realizace navrhovaných opatření předpokládá do r. 2030.

## Mapa



## E. EKONOMICKÁ ČÁST

Součástí PRVKUK není řešení problematiky imisních limitů ukazatelů přípustného znečištění povrchových vod dle přílohy 3 Nařízení vlády 61/2003 Sb. V nákladech na čistírny odpadních vod není počítáno s investicí do technologií, které zabezpečí splnění těchto limitů. Imisními limity se zabývají jednotlivé Plány povodí.

Předpokládané investiční náklady v letech 2015 - 2030 [tis. Kč]

Název části obce	Typ investice		
	Vodovody	Kanalizace	Celkem
Čachotín	-	10 000,0	10 000,0
<b>Obec Čachotín celkem</b>	-	<b>10 000,0</b>	<b>10 000,0</b>

## AKTUALIZACE

Datum projednání	Číslo projednání	Typ projednání	Popis
15. 12. 2015	0646/07/2015/ZK	usnesení zastupitelstva	Schválení komplexní aktualizace PRVKUK v roce 2015. Došlo ke sjednocení karet na úroveň obce.