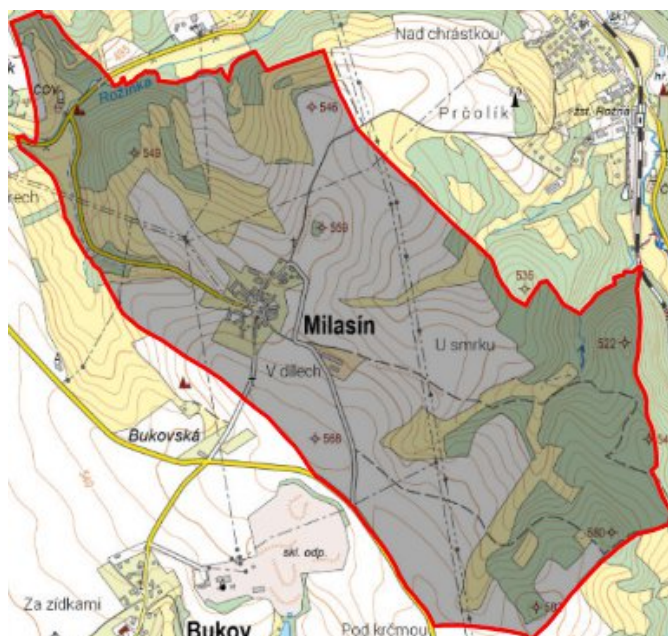


Milasín - CZ063.3714.6101.016 - stav 15. 12. 2015

A. OBEC

Milasín

| | |
|--------------------------------------|---|
| Číslo obce PRVKUK | 16 |
| Kód obce PRVKUK | CZ063.3714.6101.016 |
| Kód obce | 549835 |
| Číslo ORP (ČSÚ) Název ORP | 1678 (6101) Bystřice nad Pernštejnem |
| Číslo POU Název POU | 3379 Bystřice nad Pernštejnem |



Členění obce

| Úplný kód části obce PRVKUK | Název části obce | Kód části obce PRVKUK | Kód části obce RÚIAN |
|------------------------------------|-------------------------|------------------------------|-----------------------------|
| CZ063.3714.6101.0016.01 | Milasín | 01576 | 15768 |

B. CHARAKTERISTIKA OBCE

B.1 Základní informace o obci

Obec Milasín se nachází jižně od města Bystřice nad Pernštejnem, ve vzdálenosti cca 8 km. Rozsah zástavby v obci je v rozmezí 535 - 545 m n.m.

B.2 Demografický vývoj (prognóza)

| Název části obce | Bydlící obyvatelé | Počet bydlících obyvatel | | | | | | |
|---------------------|-------------------|--------------------------|-----------|-----------|-----------|-----------|-----------|-----------|
| | | 2002 | 2005 | 2010 | 2015 | 2020 | 2025 | 2030 |
| Milasín | trvale bydlící | 50 | 50 | 50 | 46 | 45 | 43 | 41 |
| | přechodně bydlící | 10 | 10 | 10 | 10 | 10 | 10 | 10 |
| | celkem | 60 | 60 | 60 | 56 | 55 | 53 | 51 |
| Obec Milasín celkem | trvale bydlící | 50 | 50 | 50 | 46 | 45 | 43 | 41 |
| | přechodně bydlící | 10 | 10 | 10 | 10 | 10 | 10 | 10 |
| | celkem | 60 | 60 | 60 | 56 | 55 | 53 | 51 |

B.3 Vývoj počtu obyvatel v obci (ČSÚ)

| Obec | 2009 | 2010 | 2011 | 2012 | 2013 | 2014 | 2015 | 2016 | 2017 | 2018 | 2019 | 2020 | 2021 | 2022 | 2023 | 2024 |
|---------|------|------|------|------|------|------|------|------|------|------|------|------|------|------|------|------|
| Milasín | 51 | 47 | 46 | 46 | 46 | 46 | 45 | 45 | 44 | 45 | 45 | 45 | 46 | 46 | 46 | - |

C. VODOVODY

C.1 Počet obyvatel připojených na vodovod

| Název části obce | Počet připojených obyvatel | | | | | | |
|----------------------------|----------------------------|-----------|-----------|-----------|-----------|-----------|-----------|
| | 2002 | 2005 | 2010 | 2015 | 2020 | 2025 | 2030 |
| Milasín | 50 | 50 | 50 | 46 | 45 | 43 | 41 |
| Obec Milasín celkem | 50 | 50 | 50 | 46 | 45 | 43 | 41 |

C.2 Vodovody – popis stávajícího stavu

Kolem obce Milasín (535 - 545 m n.m.) prochází hlavní řad skupinového vodovodu Vír - Bystřice n. P. - Olší, ze kterého je odbočka pro obec. Síť je pod tlakem VDJ Dolní Rožínka 1500 m³ (581,0/577,8 m n.m.).

C.3 Vodovody – popis návrhového stavu

Vzhledem k technickému stavu části vodovodní sítě se předpokládá částečná obnova (rekonstrukce) vodovodní sítě včetně souvisejících objektů. Dále se navrhuje dostavba vodovodní sítě v lokalitách, kde dosud není vybudována.

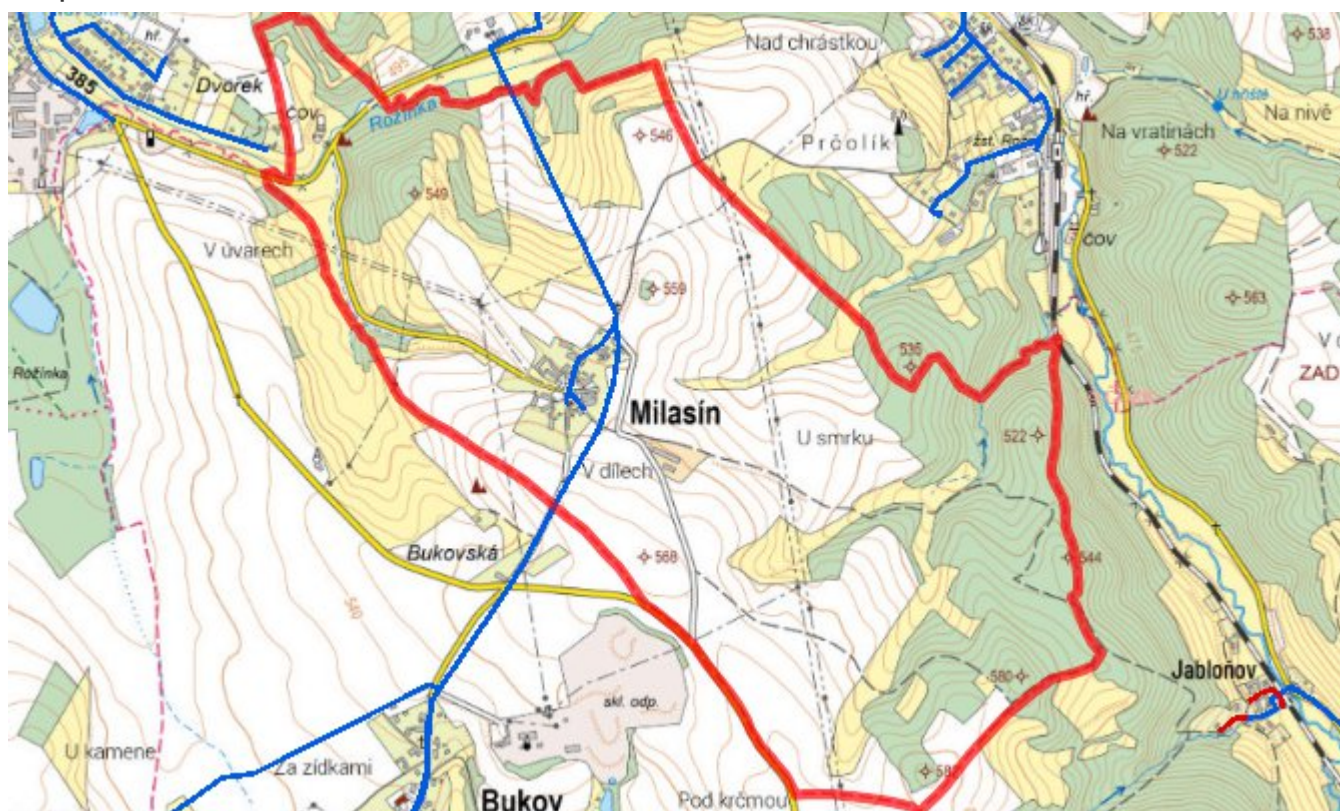
Navrhované zdroje pitné vody

S novými vodními zdroji se neuvažuje.

Časový harmonogram

V oblasti zásobování pitnou vodou se pro obec Milasín realizace navrhovaných opatření nepředpokládá do r. 2030.

Mapa



D. KANALIZACE A ČOV

D.1 Počet obyvatel připojených na ČOV

| Název části obce | Počet připojených obyvatel | | | | | | |
|----------------------------|----------------------------|------|------|------|------|------|-----------|
| | 2002 | 2005 | 2010 | 2015 | 2020 | 2025 | 2030 |
| Milasín | - | - | - | - | - | - | 41 |
| Obec Milasín celkem | - | - | - | - | - | - | 41 |

D.2 Kanalizace – popis stávajícího stavu

V obci byla v minulosti vybudována jednotná kanalizační síť. Při výstavbě kanalizace, jejíž celková délka činí cca 730 m, byly použity betonové trouby. Na tuto kanalizaci je napojena většina obyvatel obce. V roce 2007 bylo realizováno prodloužení kanalizačního řadu v délce 210 m.

Odpadní vody odtékají kanalizací po předčištění v biologických septicích přímo do místního vodního toku, která je jedním z přítoků Bukovského potoka.

V obci není vybudována čistírna odpadních vod.

D.3 Kanalizace – popis návrhového stavu

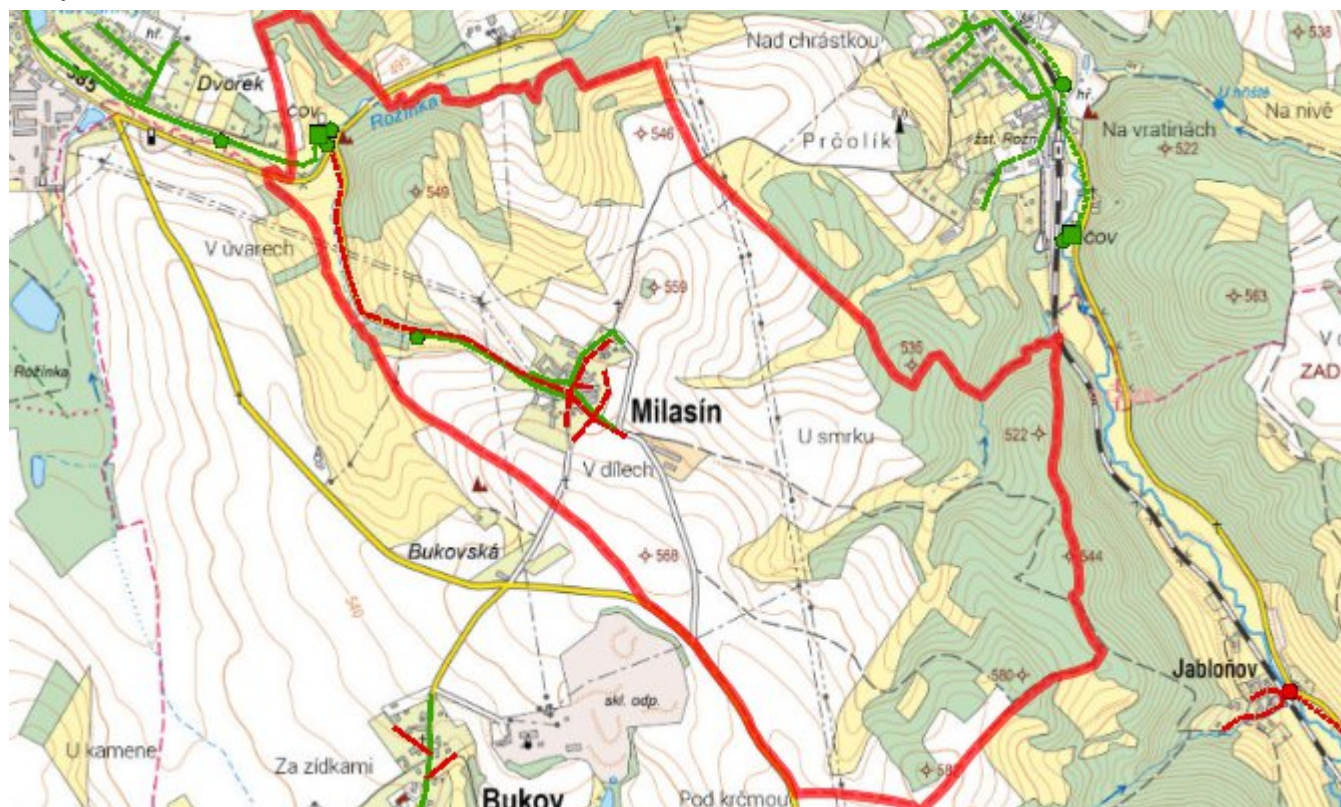
Současný technický stav této kanalizace je nevyhovující. Proto je uvažováno v obci s výstavbou nové kanalizace, odvádějící pouze splaškové vody. Splaškové vody budou odváděny sběračem na ČOV Dolní Rožínka.

Pokud nebude zajištěno napojení na ČOV Dolní Rožínka, budou vzhledem k nízkému počtu obyvatel odpadní vody z jednotlivých domácností zneškodňovány individuálním způsobem (např. domovní čistírny odpadních vod, jímky na vyvážení).

Časový harmonogram

V oblasti odkanalizování a čištění odpadních vod se pro obec Milasín realizace navrhovaných opatření nepředpokládá do r. 2030.

Mapa



E. EKONOMICKÁ ČÁST

Součástí PRVKUK není řešení problematiky imisních limitů ukazatelů přípustného znečištění povrchových vod dle přílohy 3 Nařízení vlády 61/2003 Sb. V nákladech na čistírny odpadních vod není počítáno s investicí do technologií, které zabezpečí splnění těchto limitů. Imisními limity se zabývají jednotlivé Plány povodí.

Předpokládané investiční náklady v letech 2015 - 2030 [tis. Kč]

| Název části obce | Typ investice | | |
|----------------------------|---------------|-----------------|-----------------|
| | Vodovody | Kanalizace | Celkem |
| Milasín | - | 10 000,0 | 10 000,0 |
| Obec Milasín celkem | - | 10 000,0 | 10 000,0 |

AKTUALIZACE

| Datum projednání | Číslo projednání | Typ projednání | Popis |
|------------------|------------------|-------------------------|---|
| 15. 12. 2015 | 0646/07/2015/ZK | usnesení zastupitelstva | Schválení komplexní aktualizace PRVKUK v roce 2015. Došlo ke sjednocení karet na úroveň obce. |