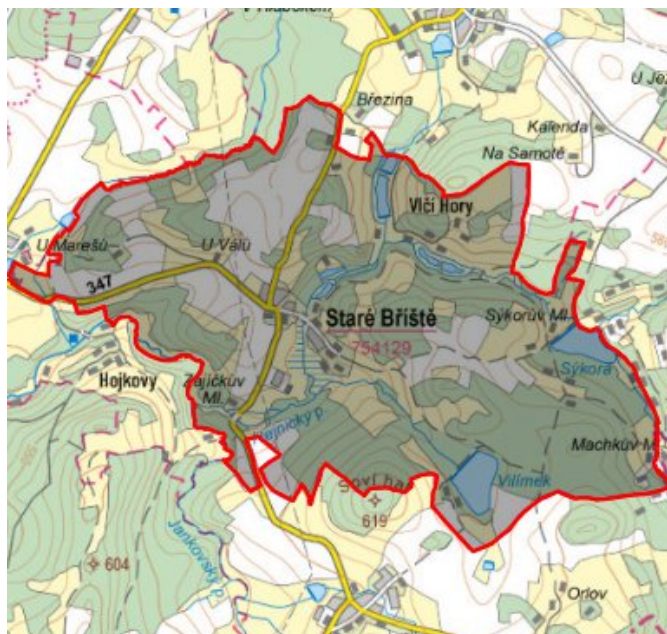


Staré Bříště - CZ063.3304.6103.123 - stav 1. 1. 2023

A. OBEC

Staré Bříště

Číslo obce PRVKUK	123
Kód obce PRVKUK	CZ063.3304.6103.123
Kód obce	561843
Číslo ORP (ČSÚ) Název ORP	361 (6103) Humpolec
Číslo POU Název POU	779 Humpolec



Členění obce

Úplný kód části obce PRVKUK	Název části obce	Kód části obce PRVKUK	Kód části obce RÚIAN
CZ063.3304.6103.0123.01	Staré Bříště	15412	154121
CZ063.3304.6103.0123.02	Vlčí Hory	40449	404497

B. CHARAKTERISTIKA OBCE

B.1 Základní informace o obci

Obec Staré Bříště se nachází jižně od města Humpolec, ve vzdálenosti cca 5 km. Obec se skládá ze dvou místních částí: Staré Bříště a Vlčí Hory (1 km severovýchodně od Staré Bříště). Obcí protéká místní vodní tok Hejnický potok. Rozsah zástavby je v rozmezí 515,0 – 544,0 m n. m. Obec se nachází v OP VN Švihov.

B.2 Demografický vývoj (prognóza)

Název části obce	Bydlící obyvatelé	Počet bydlících obyvatel						
		2002	2005	2010	2015	2020	2025	2030
Staré Bříště	trvale bydlící	28	28	28	29	26	22	18
	přechodně bydlící	28	28	28	21	21	21	21
	celkem	56	56	56	50	47	43	39
Vlčí Hory	trvale bydlící	25	25	25	20	21	22	22
	přechodně bydlící	7	7	7	12	12	12	12
	celkem	32	32	32	32	33	34	34
Obec Staré Bříště celkem	trvale bydlící	53	53	53	49	47	44	40
	přechodně bydlící	35	35	35	33	33	33	33
	celkem	88	88	88	82	80	77	73

B.3 Vývoj počtu obyvatel v obci (ČSÚ)

Obec	2009	2010	2011	2012	2013	2014	2015	2016	2017	2018	2019	2020	2021	2022	2023	2024
Staré Bříště	40	51	54	52	53	63	59	65	66	70	70	70	72	72	72	-

C. VODOVODY

C.1 Počet obyvatel připojených na vodovod

Název části obce	Počet připojených obyvatel						
	2002	2005	2010	2015	2020	2025	2030
Staré Bříště	28	28	28	50	47	43	39
Vlčí Hory	0	0	0	0	0	34	34
Obec Staré Bříště celkem	28	28	28	50	47	77	73

C.2 Vodovody – popis stávajícího stavu

Místní (městská) část Staré Bříšně

Vodovod je zásobován podzemní vodou ze dvou lokalit západně od obce, jímání je prováděno pomocí 3 kopaných studní. Původní studna S3 zásobuje pouze 6 rodinných domů a slouží jako záložní zdroj. Posilující studny S1 a S2 slouží jako hlavní zdroj. Akumulaci tvoří objem vody ve studních. Voda ze studní je přiváděna do spotřebiště gravitačními řady.

Svodný řad ze studny S1 do S2 je z PE DN 25 mm délky 62 m. Zásobní řad ze studny S2 k armaturní šachtě je z PVC DN 80 mm délky 620m. Zásobní řad ze studny S3 k armaturní šachtě je z oceli DN 50 mm délky 270 m. Rozvodné řady po obci jsou z PVC DN 80 a 90 v celkové délce 601 m.

V roce 2006 byla realizována rekonstrukce vodovodních řadů v celkové délce 447 m.

Místní (městská) část Vlčí Hory

V místní části Vlčí Hory není vybudován veřejný vodovod. Obyvatelstvo je zásobeno pitnou vodou z domovních studní.

C.3 Vodovody – popis návrhového stavu

Místní (městská) část Staré Bříšně

Předpokládá se výstavba vodojemu s odkyselovací jímkou a výměna zásobního řadu od studny S3.

Vzhledem k technickému stavu části vodovodní sítě se předpokládá částečná obnova (rekonstrukce) vodovodní sítě včetně souvisejících objektů. Dále se navrhuje dostavba vodovodní sítě v lokalitách, kde dosud není vybudována.

Místní (městská) část Vlčí Hory

Předpokládá se výstavba vodovodu s napojením na vlastní zdroje.

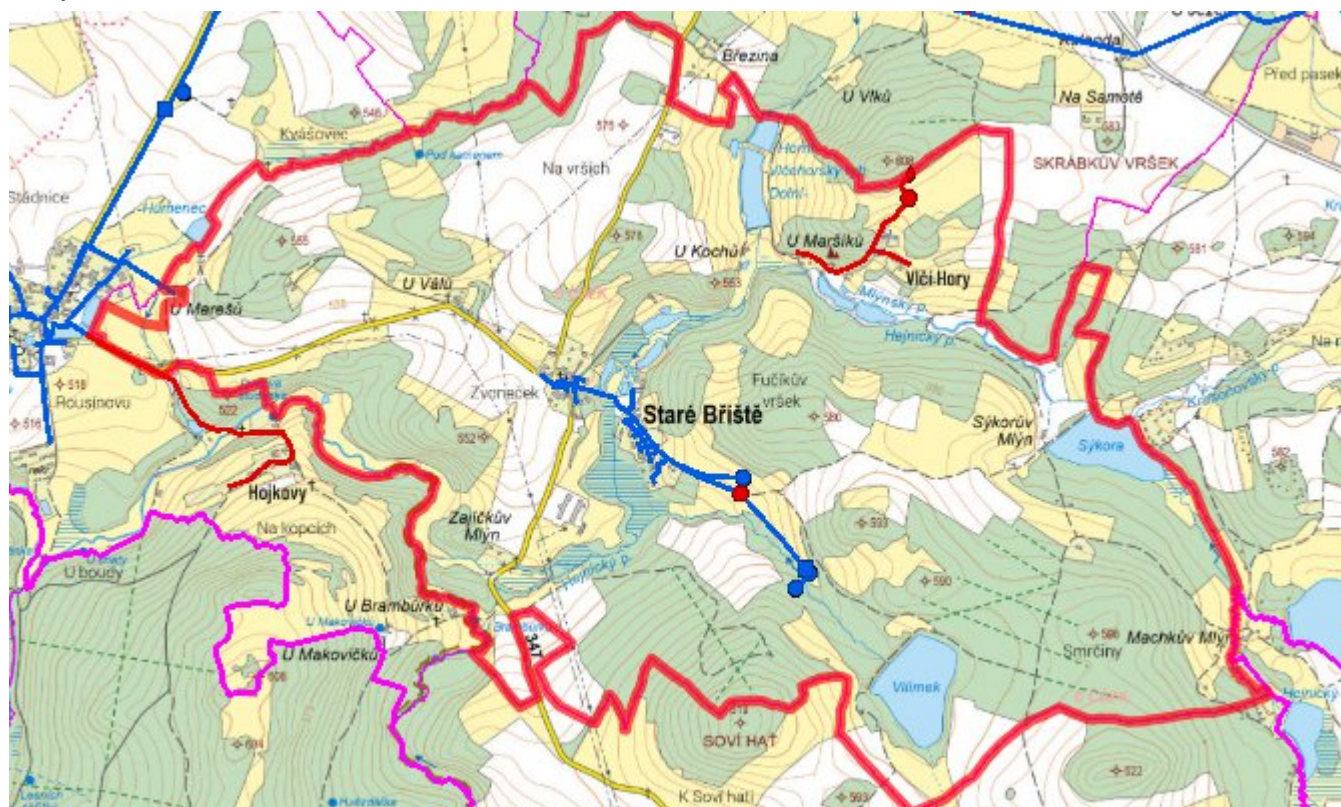
Navrhované zdroje pitné vody

S novými vodními zdroji se uvažuje pro místní část Vlčí Hory.

Časový harmonogram

V oblasti zásobování pitnou vodou se pro obec Staré Bříšně realizace navrhovaných opatření předpokládá do r. 2030.

Mapa



D. KANALIZACE A ČOV

D.1 Počet obyvatel připojených na ČOV

Název části obce	Počet připojených obyvatel						
	2002	2005	2010	2015	2020	2025	2030
Staré Bříště	0	0	0	0	0	0	39
Vlčí Hory	0	0	0	0	0	0	0
Obec Staré Bříště celkem	0	0	0	0	0	0	39

D.2 Kanalizace – popis stávajícího stavu

Místní (městská) část Staré Bříšně

V místní části Staré Bříšně žije v současnosti 37 trvale bydlících obyvatel. Příležitostně se počet obyvatel zvyšuje o 21 rekreatantů.

V obci je stávající kanalizace, která je tvořena čtyřmi větvemi A, B, C a D o celkové délce 575 m. Je provedena z betonového a plastového potrubí o průměru 25 cm až 40 cm. Obec má vydané povolení k vypouštění odpadních vod do drobného vodního toku Hejnického potoka.

Místní (městská) část Vlčí Hory

V místní části Vlčí Hory žije v současnosti 15 trvale bydlících obyvatel. Příležitostně se počet obyvatel zvyšuje o 12 rekreatantů. V místní části není vybudována veřejná kanalizace. Odpadní vody jsou akumulovány v bezodtokých jímkách nebo jsou přes domovní septiky zaústěny do místního vodního toku.

D.3 Kanalizace – popis návrhového stavu

Místní (městská) část Staré Bříšně

Předpokládá se výstavba splaškové kanalizace a čistírny odpadních vod.

V současnosti napojené obce (místní části): nejsou

Nově napojené obce (místní části): Staré Bříšně

Návrhový svaz z obcí (místních částí): Vlčí Hory

Pokud nebude zajištěna výstavba čistírny odpadních vod, budou vzhledem k nízkému počtu obyvatel odpadní vody z jednotlivých domácností zneškodňovány individuálním způsobem (např. domovní čistírny odpadních vod, jímky na vyvážení).

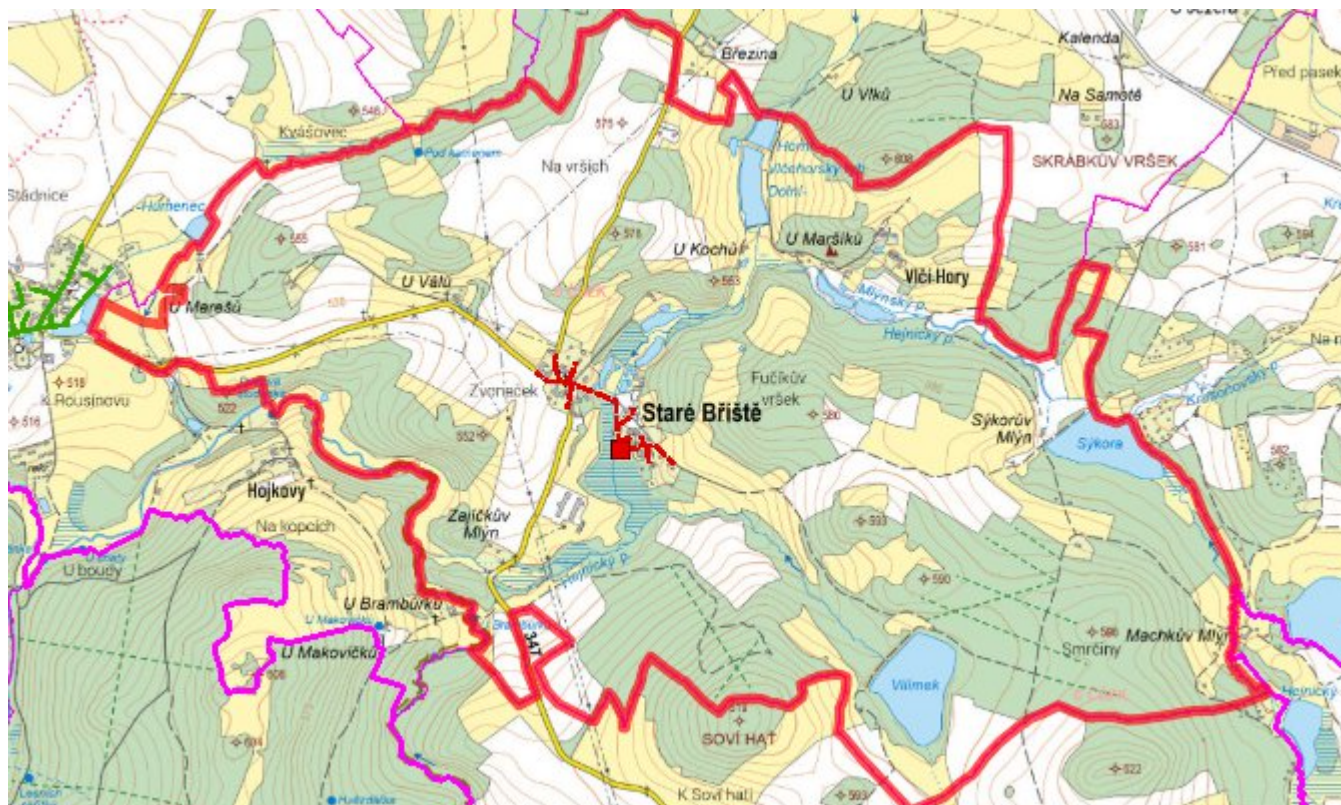
Místní (městská) část Vlčí Hory

Vzhledem k nízkému počtu obyvatel budou odpadní vody z jednotlivých domácností zneškodňovány individuálním způsobem (např. domovní čistírny odpadních vod, jímky na vyvážení).

Časový harmonogram

V oblasti odkanalizování a čištění odpadních vod se pro obec Staré Bříšně realizace navrhovaných opatření předpokládá do r. 2030.

Mapa



E. EKONOMICKÁ ČÁST

Součástí PRVKUK není řešení problematiky imisních limitů ukazatelů přípustného znečištění povrchových vod dle přílohy 3 Nařízení vlády 61/2003 Sb. V nákladech na čistírny odpadních vod není počítáno s investicí do technologií, které zabezpečí splnění těchto limitů. Imisními limity se zabývají jednotlivé Plány povodí.

Předpokládané investiční náklady v letech 2015 - 2030 [tis. Kč]

Název části obce	Typ investice		
	Vodovody	Kanalizace	Celkem
Staré Bříště	806,0	3 270,0	4 076,0
Vlčí Hory	2 110,0	-	2 110,0
Obec Staré Bříště celkem	2 916,0	3 270,0	6 186,0

AKTUALIZACE

Datum projednání	Číslo projednání	Typ projednání	Popis
1. 1. 2023	2023	administrativní opatření	Opava evidenčních údajů podle skutečnosti.
15. 12. 2015	0646/07/2015/ZK	usnesení zastupitelstva	Schválení komplexní aktualizace PRVKUK v roce 2015. Došlo ke sjednocení karet na úroveň obce.