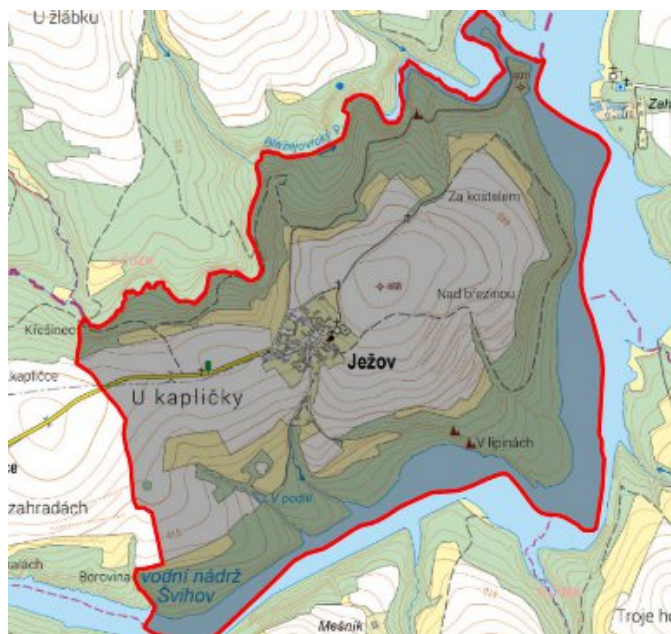


Ježov - CZ063.3304.6103.110 - stav 1. 1. 2022

A. OBEC

Ježov

Číslo obce PRVKUK	110
Kód obce PRVKUK	CZ063.3304.6103.110
Kód obce	548073
Číslo ORP (ČSÚ) Název ORP	361 (6103) Humpolec
Číslo POU Název POU	779 Humpolec



Členění obce

Úplný kód části obce PRVKUK	Název části obce	Kód části obce PRVKUK	Kód části obce RÚIAN
CZ063.3304.6103.0110.01	Ježov	05949	59498

B. CHARAKTERISTIKA OBCE

B.1 Základní informace o obci

Obec Ježov se nachází severně od města Pelhřimov, ve vzdálenosti cca 19 km. Rozsah zástavby je v rozmezí 420,0 - 454,0 m n. m. Obec se nachází v OP VN Švihov.

B.2 Demografický vývoj (prognóza)

Název části obce	Bydlící obyvatelé	Počet bydlících obyvatel						
		2002	2005	2010	2015	2020	2025	2030
Ježov	trvale bydlící	65	65	65	62	58	54	50
	přechodně bydlící	14	14	14	12	12	12	12
	celkem	79	79	79	74	70	66	62
Obec Ježov celkem	trvale bydlící	65	65	65	62	58	54	50
	přechodně bydlící	14	14	14	12	12	12	12
	celkem	79	79	79	74	70	66	62

B.3 Vývoj počtu obyvatel v obci (ČSÚ)

Obec	2009	2010	2011	2012	2013	2014	2015	2016	2017	2018	2019	2020	2021	2022	2023	2024
Ježov	66	66	65	62	61	60	59	60	61	62	64	64	64	64	64	-

C. VODOVODY

C.1 Počet obyvatel připojených na vodovod

Název části obce	Počet připojených obyvatel						
	2002	2005	2010	2015	2020	2025	2030
Ježov	0	0	0	0	0	66	62
Obec Ježov celkem	0	0	0	0	0	66	62

C.2 Vodovody – popis stávajícího stavu

Obec Ježov nemá vybudovaný veřejný vodovod a obyvatelstvo je zásobováno pitnou vodou z domovních studní. Kvalita a množství vody není známa.

C.3 Vodovody – popis návrhového stavu

Předpokládá se vybudování veřejného vodovodu tvořeného vodním zdrojem, ATS a rozvodnými řady. Předpokládaná délka rozvodných řadů je cca 950 m.

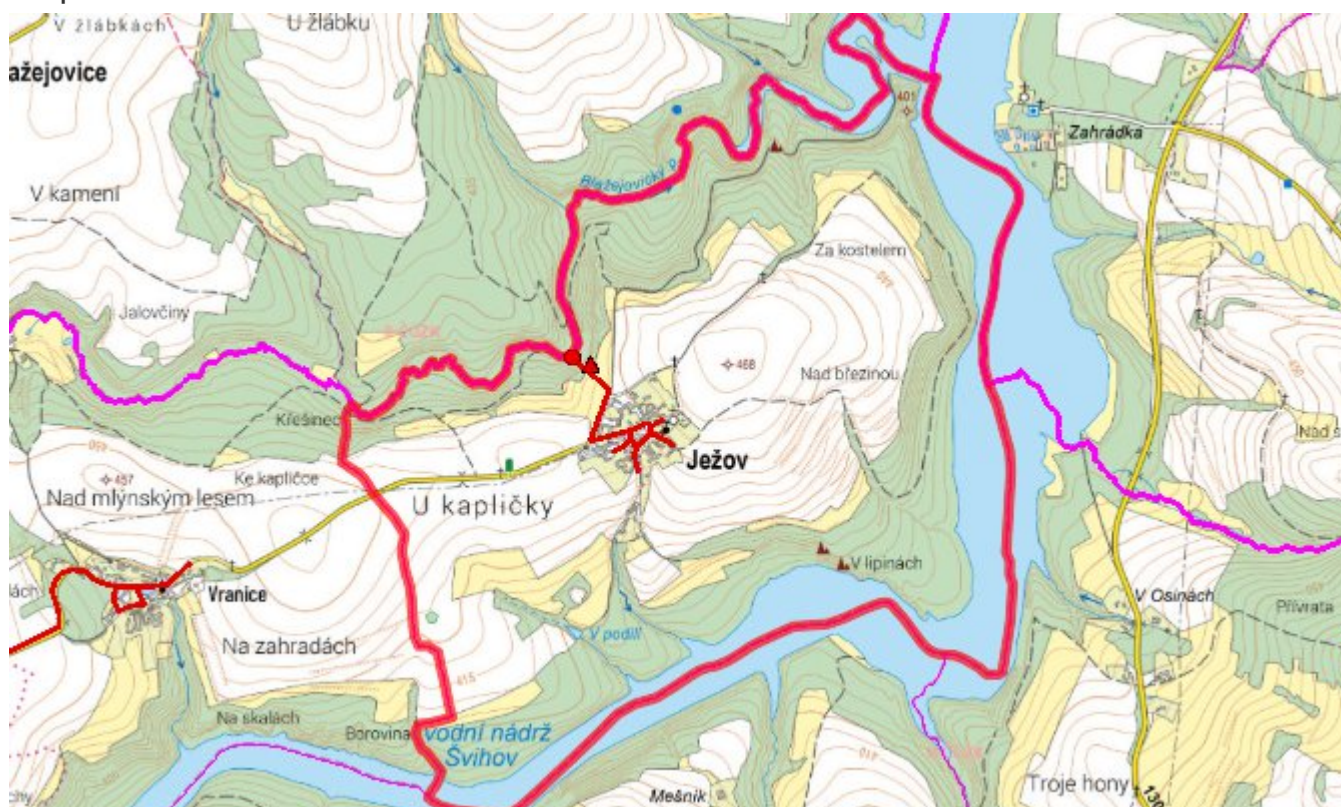
Navrhované zdroje pitné vody

S novými zdroji se uvažuje.

Časový harmonogram

V oblasti zásobování pitnou vodou se pro obec Ježov realizace navrhovaných opatření předpokládá do r. 2030.

Mapa



D. KANALIZACE A ČOV

D.1 Počet obyvatel připojených na ČOV

Název části obce	Počet připojených obyvatel						
	2002	2005	2010	2015	2020	2025	2030
Ježov	0	0	0	0	70	66	62
Obec Ježov celkem	0	0	0	0	70	66	62

D.2 Kanalizace – popis stávajícího stavu

V obci žije v současnosti 67 trvale bydlících obyvatel. Příležitostně se počet obyvatel zvyšuje o 12 rekreatantů. V obci byla realizována výstavba splašková kanalizace a čistírna odpadních vod.

V obci byla vybudována ČOV AS VARIO comp N100 ULTRA.

D.3 Kanalizace – popis návrhového stavu

Navrhuje se dobudování splaškové kanalizace odvádějící pouze splaškové vody na nově vybudovanou ČOV.

V současnosti napojené obce (místní části): Ježov

Nově napojené obce (místní části): nejsou

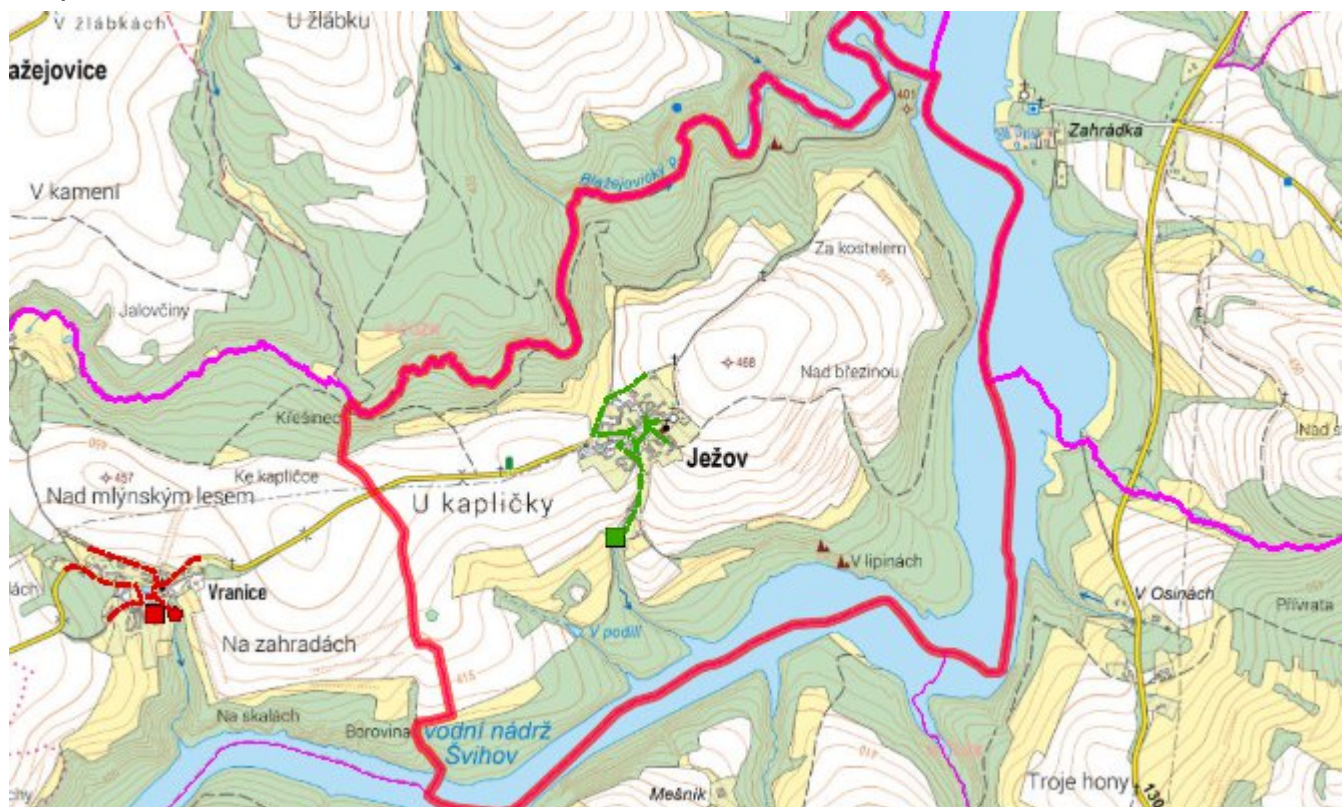
Návrhový svoz z obcí (místních částí): nejsou

Pokud nebude zajištěno dobudování splaškové kanalizace ve zbývajících částech obce, budou vzhledem k nízkému počtu obyvatel odpadní vody z jednotlivých domácností zneškodňovány individuálním způsobem (např. domovní čistírny odpadních vod, jímky na vyvážení).

Časový harmonogram

V oblasti odkanalizování a čištění odpadních vod se pro obec Ježov realizace navrhovaných opatření předpokládá do r. 2030.

Mapa



E. EKONOMICKÁ ČÁST

Součástí PRVKUK není řešení problematiky imisních limitů ukazatelů přípustného znečištění povrchových vod dle přílohy 3 Nařízení vlády 61/2003 Sb. V nákladech na čistírny odpadních vod není počítáno s investicí do technologií, které zabezpečí splnění těchto limitů. Imisními limity se zabývají jednotlivé Plány povodí.

Předpokládané investiční náklady v letech 2015 - 2030 [tis. Kč]

Název části obce	Typ investice		
	Vodovody	Kanalizace	Celkem
Ježov	1 700,0	7 500,0	9 200,0
Obec Ježov celkem	1 700,0	7 500,0	9 200,0

AKTUALIZACE

Datum projednání	Číslo projednání	Typ projednání	Popis
1. 1. 2022	2022	administrativní opatření	Administrativní změna - oprava evidenčních údajů podle skutečnosti.
15. 12. 2015	0646/07/2015/ZK	usnesení zastupitelstva	Schválení komplexní aktualizace PRVKUK v roce 2015. Došlo ke sjednocení karet na úroveň obce.